








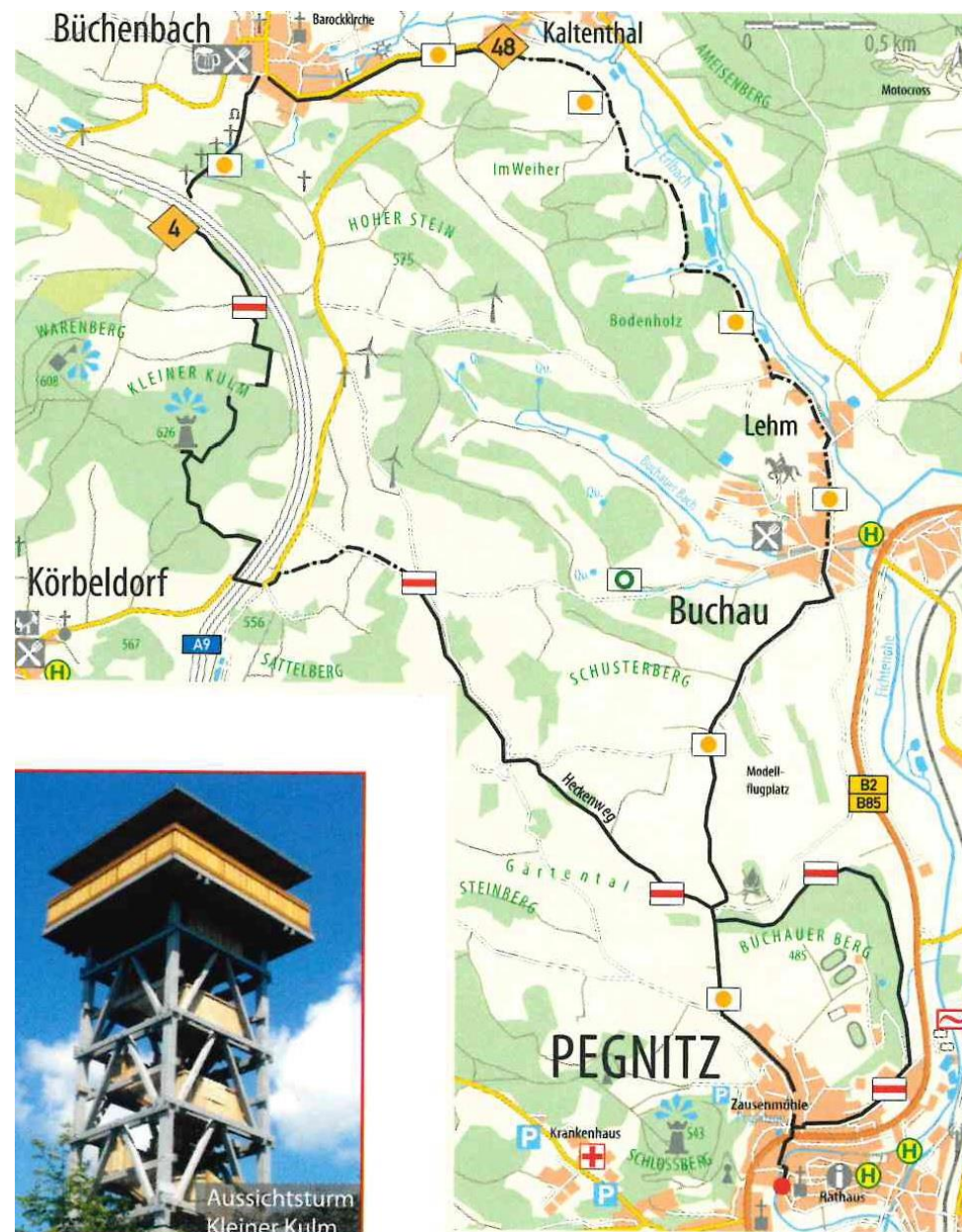
Stadt Pegnitz

Auf den Spuren der Kelten

Start/Ziel: Bürgerzentrum, Hauptstraße 73

Länge: ca. 13,6 km

Ab dem Bürgerzentrum dem  folgend Richtung Kleiner Kulm. Vorbei am Einlauf der Pegnitzquelle. Die Ampel überqueren. Links **Zausenmühle** und **Pegnitzquelle**. Weiter dem  folgend, vorbei an den beiden Brauereien leicht ansteigend zum Buchauer Berg. Am Waldrand entlang zum **Finkenbrünlein**. Auf einem Fußpfad zum Heckenweg. An dessen Ende nun auf Flurwegen Richtung Autobahn. Die Autobahn überqueren und nach rechts ansteigend zum **Aussichtsturm Kleiner Kulm**, 626 m hoch. Vom Aussichtsturm 20 m zurück, links abbiegen und nach Norden weiter. Im Blickfeld der Autobahn kommen wir an den **Keltengräbern** vorbei und erreichen nach weiteren 600 m einen Fußgängertunnel Richtung Büchenbach. Vor dem Tunnel am Pfosten  wechseln wir auf den  der zurück nach Pegnitz führt. Ein kurzes Stück nach dem Tunnel befindet sich die **Kapelle Maria Hilf**. Auf dem Kreuzweg absteigend nach Büchenbach. Der Dorfstraße rechts nach Kaltenthal folgen. Hier an der Linkskurve gerade aus auf Feldwegen, an der rechten Talseite nach Lehm und weiter nach Buchau zum Dorfplatz. An dessen Ende in einer links/rechts Wegschleife aufsteigend zum **Modellflugplatz**. Anschließend durch eine Senke, immer den Schloßberg im Blick, bis wir in der Raumersgasse den Stadtrand erreichen. Nun gerade abwärts, die B2 überqueren zum Bürgerzentrum zurück.



Aussichtsturm
Kleiner Kulm