



ISEK Pegnitz

Ortsspaziergang Oberhauenstein, Kosbrunn, Hollenberg, Körbeldorf

31. Oktober 2015

Dokumentation

Stadt Pegnitz

**1. Bürgermeister Uwe Raab
Hauptstraße 37
91257 Pegnitz**

Telefon 09241 7230

KlimaKom e.G.

**Bayreuther Straße 26a
95503 Hummeltal
Tel. 09201 / 2024365**

sabine.hafner@klimakom.de

Ablauf:

- **Beginn:** 13:30 Uhr in Oberhauenstein, 14:00 Uhr in Kosbrunn, 15:00 Uhr in Hollenberg, 16:00 in Körbeldorf
- Treffpunkte: Oberhauenstein, Kosbrunn Spielplatz, Hollenberg, Körbeldorf Gasthaus Grellner
- Begrüßung, Funktion und Ablauf der Ortsspaziergänge
- Ortsspaziergang durch die vier Orte
- Ausblick auf das weitere Verfahren
- **Ende** gegen 18:00 Uhr

Teilnehmer: 8 BürgerInnen in Oberhauenstein, 11 BürgerInnen in Kosbrunn, 3 BürgerInnen in Hollenberg, 9 BürgerInnen in Körbeldorf



Gruppe Oberhauenstein



Gruppe Kosbrunn



Gruppe Hollenberg



Gruppe Körbeldorf

Ziele des Ortsspaziergangs


- Was sind „gefährliche Ecken“ und Straßen?
- Wo sollte der öffentliche Raum verbessert werden?
- Wo wären Orte der Begegnung nötig und möglich?
- Wie könnte die Mobilität verbessert werden?
- Welche Gebäude sind renovierungsbedürftig?

Oberhauenstein

Thema 1	ÖPNV Probleme: <ul style="list-style-type: none">• Außer dem Schulbus gibt es keine öffentlichen Verkehrsmittel• Es gibt keinen Discobus• Jeder braucht ein eignes Auto• Pegomobil fährt nicht mehr• Schulbus ist zu voll, Kinder müssen während der Fahrt stehen• Führerschein mit 17 wäre für den Auszubildenden wichtig, aber ein Sachbearbeiter des Landratsamtes Bayreuth blockiert diesen Vorgang Lösungsvorschlag: <ul style="list-style-type: none">• Prüfen, warum das Pegomobil nicht mehr fährt• Prüfen, ob ein Linientaxi fährt• Discobus zumindest bis Kosbrunn fahren lassen• Rücksprache mit dem Landratsamt Bayreuth bzgl. Führerschein mit 17
Thema 2	Internet Problem: <ul style="list-style-type: none">• Internet funktioniert nur sehr sporadisch• Ein Bürger könnte im Home Office arbeiten, eine Studentin möchte zu Hause wohnen bleiben. Ohne Internetzugang ist beides nicht möglich• Breitbandausbau erfolgte nur bis Kosbrunn, da die Strecke bis Oberhauenstein zu teuer gekommen wäre Lösungsvorschlag: <ul style="list-style-type: none">• Letzte Woche wurde ein neues Förderprogramm zum Breitbandausbau beschlossen, die Höhe ist jedoch noch unklar• Richtantenne in Kosbrunn

Thema 3	Geschwindigkeiten Problem <ul style="list-style-type: none"> • Zu hohe Geschwindigkeiten, bis zu 100 km/h • Anfrage nach Geschwindigkeitsmessung wurde abgelehnt Lösungsvorschlag <ul style="list-style-type: none"> • Überwachungsfirma ansprechen
Thema 4	Bushaltestelle Problem: <ul style="list-style-type: none"> • Bus steht zu weit auf der Straße • Zu dunkel Lösungsvorschlag: <ul style="list-style-type: none"> • Bushaltestelle etwas mehr an die Seite verlegen • Zwei zusätzliche Straßenlaternen anbringen

Kosbrunn

Station 1  <i>Bachlauf</i>	Bachlauf Probleme: <ul style="list-style-type: none"> • Bach fließt sehr langsam • Versandet schnell • Muss alle paar Jahre gesäubert werden Lösungsvorschlag: <ul style="list-style-type: none"> • Reinigung des Bachlaufes zur besseren Wasserführung
Station 2	ÖPNV Problem: <ul style="list-style-type: none"> • Keine Busanbindungen für Kindergartenkinder

Station 3

Stein liegt zu nah am Straßenrand


**Bangetten (gegenüber des
Gemeinschaftshauses)**

Problem

- Steine stehen zu nahe am Straßenrand
- Zu eng für landwirtschaftlichen Verkehr

Lösungsvorschlag

- Etwas mehr an den Rand versetzen

Station 4

Bäume müssen gestutzt werden

Zwei Bäume vor Kosbrunn 12

Problem:

- Bäume müssen zurückgeschnitten werden

Lösungsvorschlag:

- Stadtgärtner benachrichtigen

Station 5

Telekom Baustelle



Telekom Baustelle (östlich der Kapelle)

Problem:




- Sträucher neben der Baustelle sind eingegangen


Lösungsvorschlag

- Neu bepflanzen
- Bürger sollen Mitte Januar Kontakt mit dem zuständigen Sachbearbeiter aufnehmen



<p>Station 6</p>  <p><i>Lampe an der Decke ist defekt</i></p>	<p>Kapelle</p> <p>Problem:</p> <ul style="list-style-type: none">• Eine Lampe ist defekt <p>Lösungsvorschlag:</p> <ul style="list-style-type: none">• Lampe ersetzen
<p>Station 7</p>	<p>Weihnachtsbaum</p> <p>Problem:</p> <ul style="list-style-type: none">• Kann die Stadt die Kosten für einen Dorfplatz-Weihnachtsbaum übernehmen?
<p>Station 8</p>  <p><i>Straße nach Büchenbach</i></p>	<p>Straße von Kosbrunn nach Büchenbach</p> <p>Problem:</p> <ul style="list-style-type: none">• Viel genutzter Verbindungsweg• Weg ist aber nicht ausgebaut• Viele Risse <p>Lösungsvorschlag:</p> <ul style="list-style-type: none">• Ausbauen, Flächen sind bereits vorhanden• Sanieren

Hollenberg

<p>Thema 1</p>  <p><i>Wendedreieck</i></p>	<p>Wendedreieck (zwischen Hollenberg 1 / 3)</p> <p>Probleme:</p> <ul style="list-style-type: none"> • Keine Wendemöglichkeit im Ort für Müllabfuhr, Schneepflug, Schulbus <p>Lösungsvorschlag:</p> <ul style="list-style-type: none"> • Wendedreieck pflastern • Zaun von Hollenberg 3 etwas nach hinten versetzen • Flurbereinigung
<p>Thema 2</p>  <p><i>Wanderparkplatz</i></p>	<p>Wanderparkplatz (östlich des Dorfes)</p> <p>Problem:</p> <ul style="list-style-type: none"> • Zu wenig Parkplätze für Wanderer • Touristen erkennen den Parkplatz nicht als öffentlichen Parkplatz <p>Lösungsvorschlag:</p> <ul style="list-style-type: none"> • Parkplatz vergrößern, Bewohner geben zu diesem Zweck Teile ihrer Grundstücke der Allgemeinheit zur Verfügung • Beschildern
<p>Thema 3</p>  <p><i>Garage hat nur einen Privatweg als Zufahrt</i></p>	<p>Garagen</p> <p>Problem</p> <ul style="list-style-type: none"> • Garagen liegen auf dem Grundstück von Hollenberg 2, kein öffentlicher Zugang für die Eigentümer <p>Lösungsvorschlag</p> <ul style="list-style-type: none"> • Flurbereinigung

<p>Station 4</p>  <p><i>Forstweg nach Willenreuth</i></p>	<p>Forstweg nach Willenreuth</p> <p>Problem:</p> <ul style="list-style-type: none">• Straße wird nicht gestreut <p>Lösungsvorschlag:</p> <ul style="list-style-type: none">• Muss nicht gestreut werden, darf aber auch nicht gesperrt werden• Sollte die Straße im Winter gesperrt werden, sollen sich die Bürger nochmals an die Stadt wenden
<p>Station 5</p>	<p>Straße von Hollenberg nach Willenreuth</p> <p>Problem:</p> <ul style="list-style-type: none">• Eigentumsverhältnisse müssen geklärt werden• Straße ist nicht gepflastert <p>Lösungsvorschlag</p> <ul style="list-style-type: none">• Flurbereinigung

Körbeldorf

<p>Station 1</p>  <p><i>Einzige ÖPNV-Verbindung ist ein Schulbus</i></p>	<p>ÖPNV</p> <p>Probleme:</p> <ul style="list-style-type: none"> Keine Busse für Arbeiter, nur Schulbusse <p>Lösungsvorschlag:</p> <ul style="list-style-type: none"> Prüfen, ob Linientaxi hier fährt
<p>Station 2</p>  <p><i>Spielplatz</i></p>	<p>Spielplatz (Büchenbacher Weg)</p> <p>Problem:</p> <ul style="list-style-type: none"> Es führt kein Gehsteig zum Spielplatz Durchgangsverkehr fährt sehr schnell <p>Lösungsvorschlag:</p> <ul style="list-style-type: none"> Schild Spielende Kinder in beide Fahrrichtungen Tempo 30 <p>Problem:</p> <ul style="list-style-type: none"> Harter Boden <p>Lösungsvorschlag:</p> <ul style="list-style-type: none"> Humusschicht auf dem Spielplatz verteilen
<p>Station 3</p>	<p>Ortseingänge</p> <p>Problem</p> <ul style="list-style-type: none"> Zu hohe Geschwindigkeiten an den Ortseingängen <p>Lösungsvorschlag</p> <ul style="list-style-type: none"> Schild versetzen, aber: wahrscheinlich rechtlich nicht möglich Trichterlösung: Schild Tempo 70 vor den Ortseingängen aufstellen

Station 4*Kreuzung Laurentiusstraße / Hollenbergerweg***Kreuzung Laurentiusstraße /
Hollenbergerweg**

Problem:

- Schlechte Einsicht in die Laurentiusstraße

Lösungsvorschlag:

- Spiegel

Station 5*Glocke der ehemaligen Kapelle***Glocke (zwischen Laurentiusstraße 4 / 6)**

Problem:

- Dachschindeln müssen erneuert werden

Station 6*Dorfplatz***Dorfplatz (Hollenberger Weg)**

Problem:

- Bepflanzung wächst in den Sitzbereich

Lösungsvorschlag:

- Halterungen anbringen, damit die Ranken wie ein Dach über das Holzgestell wachsen

Station 7*Hollenberger Weg***Hollenberger Weg (nach Westen)**

Problem:

- Muss saniert werden
- Regenauffangbecken muss gebaut werden

Lösungsvorschlag:

- Zuerst Flurbereinigung
- Offener Graben auf der anderen Straßenseite

Station 8*Wanderschild***Wanderschild**

Problem:

- Schlechter Zustand

Lösungsvorschlag:

- Ersetzen

Dokumentation der Anregungen der Teilnehmer

Allgemeine positive Anmerkungen:

- Identifikation der Bürger mit dem Wohnort
- Bewohner sind sehr zufrieden mit ihrer Dorferneuerung
- Reges gesellschaftliches Leben
- Schöne Landschaft

Allgemeine negative Anmerkungen:

- Gefahrensituationen im Straßenverkehr
- Schlechtes Internet
- Keine ÖPNV Anbindungen

Vorschläge zur Entschärfung des Straßenverkehrs:

- Geschwindigkeitsmessungen
- Piktogramme auf der Straße
- Verkehrsspiegel