



ISEK Pegnitz

Stadtspaziergang Innenstadt

10. Oktober 2015

Dokumentation

Stadt Pegnitz

1. Bürgermeister Uwe Raab
Hauptstraße 37
91257 Pegnitz

Telefon 09241 7230

KlimaKom e.G.

Bayreuther Straße 26a
95503 Hummeltal
Tel. 09201 / 2024365

sabine.hafner@klimakom.de

Ablauf:

- **Beginn:** 13:00 Uhr an der Zausenmühle
- Begrüßung, Funktion und Ablauf der Ortsspaziergänge
- Stadtspariergang durch den Stadtteil
- Ausblick auf das weitere Verfahren
- **Ende** gegen 15:00 Uhr

Teilnehmer: 5 Bürger





Gruppe an der Pegnitzquelle

Ziele des Ortsspaziergangs

- Was sind „gefährliche Ecken“ und Straßen?
- Wo sollte der öffentliche Raum verbessert werden?
- Wo wären Orte der Begegnung nötig und möglich?
- Wie könnte die Mobilität verbessert werden?
- Welche Gebäude sind renovierungsbedürftig?

Innenstadt

<p>Station 1</p>  <p><i>Leimenweihergraben</i></p>	<p>Leimenweihergraben (zwischen Zausenmühle und Raumersgasse 2)</p> <p>Problem:</p> <ul style="list-style-type: none"> • Bachlauf wird nicht gepflegt • Wurzeln zerstören anliegende Gebäude • Gehört dem Wasserwirtschaftsamt <p>Lösungsvorschläge:</p> <ul style="list-style-type: none"> • Soll gepflegt oder verrohrt werden (Wasserwirtschaftsamt sagt jedoch, dass der Bachlauf offen bleiben muss)
<p>Station 2</p>  <p><i>Pegnitzquelle</i></p>  <p><i>Eingang zur Pegnitzquelle</i></p>	<p>Pegnitzquelle</p> <p>Hat Potential für hohe Aufenthaltsqualität</p> <p>Problem:</p> <ul style="list-style-type: none"> • Mülltonnen der Zausenmühle am Eingang der Pegnitzquelle macht einen schlechten Eindruck • Wirt ist nicht Eigentümer des Hauses, kann nicht eigenmächtig Umbaumaßnahmen planen • Evtl. Probleme mit Denkmalschutz <p>Lösungsvorschlag:</p> <ul style="list-style-type: none"> • Holzwand um die Mülltonnen bauen <p>Problem:</p> <ul style="list-style-type: none"> • Quelle ist durch den starken Sommer versiegt, was die Fischzucht behindert <p>Lösungsvorschlag:</p> <ul style="list-style-type: none"> • Prüfen, ob die Quelle noch einmal Wasser geben wird <p>Problem:</p> <ul style="list-style-type: none"> • Modell der Zausenmühle war immer eine schöne Dekoration, ist aber nach einer Reparatur nicht wieder an ihren Platz zurückgekehrt <p>Lösungsvorschlag:</p> <ul style="list-style-type: none"> • Prüfen, ob das Modell noch in einer Werkstatt zu finden ist

Station 3



Fichtenohe

Fichtenohe (zwischen Erlenweg 6 und Raumersgasse 4)

Problem

- Spazierweg durch Pegnitz ist fast ein kompletter Rundweg am Bach entlang, außer dieser Streckenabschnitt

Lösungsvorschlag

- Gehweg erweitern, evtl. durch einen Steg, um den Rundgang zu schließen
- Eigentumsverhältnisse klären

Station 4



Beschilderung am Schloßberg

Beschilderung für Touristen

Problem:

- Touristen finden die Innenstadt nicht, werden in die Brauhausgasse geführt
- Beschilderung wurde immer verdreht, da sie nicht fest genug angebracht war, bis sie schließlich entfernt wurde

Lösungsvorschläge:

- Bessere Beschilderung des Stadtspazierganges
- Einheitliche Beschilderung
- Schloßberg mit in die Beschilderung einbeziehen

Station 5



Einfahrt zum Parkplatz

Parkplatz (zwischen Hauptstraße 77 und 79)

Problem:

- Öffentlicher Parkplatz in der Innenstadt, den sogar viele Einheimische nicht kennen
- Einfahrt des Parkplatzes liegt versteckt und ist nicht gut ausgeschildert

Lösungsvorschläge:

- Neue Einfahrt bauen
- Bessere Beschilderung der Einfahrt

Station 6*Blick von der Innenstadt auf den Schloßberg***Schloßberg**

Problem:

- Unordentlicher Zuweg

Lösungsvorschlag:

- Gestaltung der Zuwege und der Beleuchtung verbessern
- Gastronomische Verbesserungen
- Schloßberg soll nicht zugebaut werden

Problem:

- Aussicht vom Berg auf die Innenstadt gering

Lösungsvorschläge:

- Blickverbindung vom Berg zur Innenstadt schaffen, indem regelmäßig wenige Bäume gefällt werden
- Hinweisschilder im Aussichtsturm anbringen, in welche Richtung man auf was blickt

Station 7*Pergula***Pergula**

Problem:

- Funktion als abschließendes Element des Wiesweihers wurde durch die neue Stadthalle hinfällig
- Neue Funktion der Pergula nicht geklärt

Überlegung:

- Wofür soll der Standort genutzt werden?

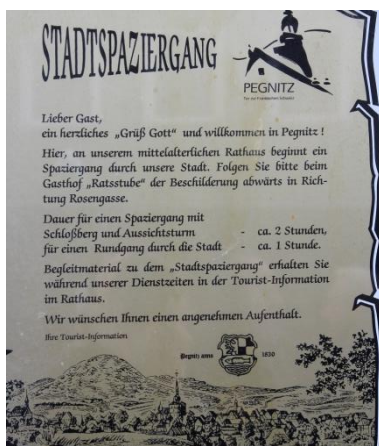
Station 8*Linde in der Brauhausegasse***Brauhausegasse (zwischen 18 und 22)**

Problem:

- Linde ist so groß geworden, dass sie die Beleuchtung verdeckt

Lösungsvorschläge:

- Äste stützen
- Beleuchtung versetzen

Station 9

Wohnhäuser in der Haydnstraße

Altes Rathaus

Problem:

- Informationsschild über den Stadtsparziergang am Eingang des alten Rathauses weist auf die Touristeninformation im Rathaus hin
- Touristen können die Touristeninformation nicht finden

Lösungsvorschläge:

- Touristeninformation in den freien Raum Hauptstraße 39 verlegen, so dass man sie vom alten Rathaus aus sehen kann

Station 10

Einfahrt in die Brauhausgasse

Kreuzung Hauptstraße / Brauhausgasse

Problem:

- Es gilt Tempo 30, das wird aber kaum beachtet

Lösungsvorschlag:

- Zusätzliches 30-Schild aufstellen, damit man nach der Kurve besser darauf aufmerksam wird

Station 11

Marktplatz

Marktplatz

Verbesserungsvorschläge:

- Optische Aufwertung durch bewegbare Bepflanzungen, damit der Platz für Veranstaltungen freigeräumt werden kann
- Spielgeräte aufstellen, um junge Familien in die Innenstadt zu locken
- Obergeschoss der Häuser Hauptstraße 42 und 44 als innerstädtisches Fachmarktzentrum nutzen

Problem:

- Ladezone ist zu schmal und verursacht Rückstau bis zur B85

Lösungsvorschläge:

- Ladezone verbreitern, indem Boller versetzt werden



Bepflanzung vor dem alten Rathaus

- Boller entfernen und bewegbare und bepflanzbare Holzgestelle aufstellen, um die Straße zu begrenzen

Problem:

- Lärm durch den Verkehr stört die Aufenthaltsqualität

Lösungsvorschläge:

- Geschwindigkeit 30 überprüfen, gegebenenfalls durch 20 km/h ersetzen
- Im Sommer eine zeitlich begrenzte Testphase einer Fußgängerzone durchführen
- Hauptstraße könnte nur am Abend zur Fußgängerzone werden

Problem:

- Menschen mit Handicap können sich nur schwer über die Pflastersteine hinfort bewegen
- Abstände zwischen Bepflanzungen, Schildern etc. oft zu schmal für Rollstuhlfahrer

Lösungsvorschläge:

- Straßenbelag ausbessern
- Mindestabstand zwischen Gegenständen auf dem Fußgängerweg muss eingehalten werden

Problem:

- Möbelierung der Gastronomie soll vereinheitlicht werden

Lösungsvorschlag:

- Möbelierung nicht vereinheitlichen, aber für bessere Qualität sorgen

Problem:

- Bepflanzung östlich des alten Rathauses wirkt fehl am Platz

Lösungsvorschläge:

- Besser bepflanzen, mit Blumen statt mit Büschen
- Kunst- und Skulpturenpark
- Themen nach Jahreszeiten gestalten
- Fläche wie westlich des Rathauses gestalten

Station 12

Kreuzung Hauptstraße / Schloßstraße

Kreuzung Hauptstraße / Schloßstraße**Problem:**

- Es fehlt eine Linksabbiegerspur von der Schloßstraße in die Hauptstraße
- Schwierig, die Ampelschaltung anzupassen

Lösungsvorschlag:

- Es wird bereits geprüft, ob es eine geeignete Ampelschaltung für eine Linksabbiegerspur gibt

Dokumentation der Anregungen der Teilnehmer

Allgemeine positive Anmerkungen:

- Gefahr Öffentliche Plätze mit hoher Qualität
- Pegnitz lockt Touristen an
- Innenstadt wirkt wieder belebter, seit die Parkgebühren abgeschafft wurden

Allgemeine negative Anmerkungen:

- Informationen für Touristen müssen verbessert werden
- Gastronomie muss aufgewertet werden
- Innenstadt kann optisch noch besser gestaltet werden