



ISEK Pegnitz

Ortsspaziergang Neudorf

20. November 2015

Dokumentation

Stadt Pegnitz

1. Bürgermeister Uwe Raab
Hauptstraße 37
91257 Pegnitz

Telefon 09241 7230

KlimaKom e.G.

Bayreuther Straße 26a
95503 Hummeltal
Tel. 09201 / 2024365

sabine.hafner@klimakom.de

Ablauf:

- **Beginn:** 16:00 Uhr
- Treffpunkte: Neudorf Ost an der Autobahnbrücke, Neudorf West Feuerwehrhaus
- Begrüßung, Funktion und Ablauf der Ortsspaziergänge
- Ortsspaziergang von Neudorf Ost zum Feuerwehrhaus
- Besprechung der markanten Punkte in Neudorf
- Ausblick auf das weitere Verfahren
- **Ende** gegen 18:00 Uhr

Teilnehmer: circa 50 BürgerInnen





Gruppe Neudorf im Feuerwehrhaus


Ziele des Ortsspaziergangs



- Was sind „gefährliche Ecken“ und Straßen?
- Wo sollte der öffentliche Raum verbessert werden?
- Wo wären Orte der Begegnung nötig und möglich?
- Wie könnte die Mobilität verbessert werden?
- Welche Gebäude sind renovierungsbedürftig?


Aufgrund des schlechten Wetters wurde kein gemeinsamer Spaziergang durchgeführt, sondern es fand eine Erörterung im Feuerwehrhaus statt. Aus diesem Grund war eine Bebilderung nur teilweise möglich.

Neudorf

<p>Station 1</p>  <p><i>Autobahnbrücke</i></p>	<p>Autobahnbrücke</p> <p>Probleme:</p> <ul style="list-style-type: none"> • Zu eng, problematisch mit Kinderwagen • Schlechte Einsicht von beiden Seiten <p>Lösungsvorschlag:</p> <ul style="list-style-type: none"> • An zuständige Behörden weitergeben, dass die Begrünung in der Mitte der Autobahn regelmäßig zurückgeschnitten wird • Ampel • Ausbuchtung zum Ausweichen • Vorfahrtsregelung ändern, da angeblich auf der einen Seite eine bessere Einsicht ist, als auf der anderen
<p>Station 2</p>	<p>Autobahn</p> <p>Problem:</p> <ul style="list-style-type: none"> • Hohe Lärmbelästigung <p>Lösungsvorschlag:</p> <ul style="list-style-type: none"> • Lärmschutz • Innenministerium in München soll demnächst Auskunft darüber geben, ob ein Lärmschutz bewilligt wird • Von der Autobahnauffahrt bis zur Raststätte alle drei Spuren neu teeren • Geschwindigkeitsbegrenzung auf diesem Teil der Autobahn
<p>Station 3</p>  <p><i>Gesperrter Fußgängerweg</i></p>	<p>Vogelberg</p> <p>Problem</p> <ul style="list-style-type: none"> • Hohe Geschwindigkeiten <p>Lösungsvorschlag</p> <ul style="list-style-type: none"> • Piktogramme • Blumenkästen als Fahrbahnverengung aufstellen <p>Problem</p> <ul style="list-style-type: none"> • Randsteine wachsen im Sommer zu und lockern sich <p>Lösungsvorschlag</p> <ul style="list-style-type: none"> • Regelmäßig säubern

	<p>Problem</p> <ul style="list-style-type: none"> • Verbindungsweg von Wohngebiet zu den Büros wurde vor langer Zeit gesperrt, da die Treppe sanierungsbedürftig ist <p>Lösungsvorschlag</p> <ul style="list-style-type: none"> • Mit in die Sanierungsmaßnahmen aufnehmen und wieder öffnen
<p>Station 4</p>  <p><i>Eichelgarten</i></p>	<p>Eichelgarten</p> <p>Problem:</p> <ul style="list-style-type: none"> • Schlaglöcher in Straße und Gehwegen <p>Lösungsvorschlag:</p> <ul style="list-style-type: none"> • Sanieren
<p>Station 5</p>	<p>Auffahrt Neudorf Ost auf Bundesstraße</p> <p>Problem:</p> <ul style="list-style-type: none"> • Unfallschwerpunkt • Radweg endet • Keine Beleuchtung • Es ist schwierig auf die Bundesstraße zu fahren, da schnell gefahren wird <p>Lösungsvorschlag</p> <ul style="list-style-type: none"> • Radweg weiterführen Richtung Oberpfalz / Forst / Fränkische Schweiz • Solarbeleuchtung installieren • Geschwindigkeit reduzieren, um bessere Ausfahrtsmöglichkeit zu gewährleisten
<p>Station 6</p>	<p>Müllcontainer</p> <p>Problem:</p> <ul style="list-style-type: none"> • Container sind oft überfüllt • Müll wird davor abgelagert <p>Lösungsvorschlag:</p> <ul style="list-style-type: none"> • Container öfter leeren • Kontakt mit Landratsamt herstellen


<p>Station 7</p> 	<p>Alter Berg</p> <p>Problem:</p> <ul style="list-style-type: none"> • Weg in den Wald ist „versifft“ • Gesamter Straßenrand ist verwuchert, auch an der Bundesstraße <p>Lösungsvorschlag:</p> <ul style="list-style-type: none"> • Platz für einen Gehweg wäre vorhanden • Zusätzliche Beleuchtung
<p>Station 8</p>  <p><i>Blick vom Dorf auf das Industriegebiet</i></p>	<p>Industriegebiet</p> <p>Problem:</p> <ul style="list-style-type: none"> • Kein schöner Anblick <p>Lösungsvorschlag:</p> <ul style="list-style-type: none"> • Begrünung vor das Industriegebiet anlegen, damit der Blick darauf versperrt wird
<p>Station 9</p>	<p>Vorgärten</p> <p>Problem:</p> <ul style="list-style-type: none"> • Manche Vorgärten werden regelrecht als „Müllhalten“ genutzt • Scherben liegen herum • Gefährlich für Kinder und Tiere <p>Lösungsvorschlag:</p> <ul style="list-style-type: none"> • Erneut Kontakt mit den Eigentümern aufnehmen und sie bitten, die Vorgärten sauber zu halten
<p>Station 10</p>	<p>Bundesstraße</p> <p>Problem:</p> <ul style="list-style-type: none"> • Hohe Lärmbelästigung <p>Lösungsvorschlag:</p> <ul style="list-style-type: none"> • Lärmschutz <p>Problem:</p> <ul style="list-style-type: none"> • Unfallschwerpunkt • Es wird zu schnell unter der Autobahnbrücke durchgefahren, Autos fahren in die Leitplanke

	<ul style="list-style-type: none"> • Straßenbaubehörden sind bisher nicht bereit die Geschwindigkeit an dieser Stelle zu reduzieren <p>Lösungsvorschlag:</p> <ul style="list-style-type: none"> • Tempo 70 über die Kreuzung hinausführen (Richtung Auerbach bereits in Planung) • Bürger sollen an das staatliche Bauamt in Bayreuth schreiben, warum sie sich eine Reduktion der Geschwindigkeiten wünschen
<p>Station 11</p>	<p>Rückhaltebecken</p> <p>Problem:</p> <ul style="list-style-type: none"> • Wassermassen laufen herunter <p>Lösungsvorschlag:</p> <ul style="list-style-type: none"> • Weitergeben an zuständige Behörden (Autobahndirektion)
<p>Station 12</p>	<p>Bachlauf</p> <p>Problem:</p> <ul style="list-style-type: none"> • Bach verstopft <p>Lösungsvorschlag:</p> <ul style="list-style-type: none"> • Muss ausgemäht werden • Wasserlauf muss geregelt werden
<p>Station 13</p>  <p><i>Parkplatz ohne Beleuchtung</i></p>	<p>Parkplatz östlich der Brücke</p> <p>Problem:</p> <ul style="list-style-type: none"> • Einzige Beleuchtung des Platzes steht auf Privatgrund <p>Lösungsvorschlag:</p> <ul style="list-style-type: none"> • Weitere Straßenlaternen anbringen

Station 14	Waldanger Problem: <ul style="list-style-type: none">• Gehwege sanierungsbedürftig Lösungsvorschlag: <ul style="list-style-type: none">• Sanieren Problem: <ul style="list-style-type: none">• Schild Parkverbot vor Waldanger 8 überflüssig Lösungsvorschlag: <ul style="list-style-type: none">• Prüfen, ob das Schild entfernt werden kann Problem: <ul style="list-style-type: none">• Zu hohe Geschwindigkeiten Lösungsvorschlag: <ul style="list-style-type: none">• Mehr Schilder Tempo 3 aufstellen
Station 15	Mobilität Problem: <ul style="list-style-type: none">• Keine Busse für Schüler mit Nachmittagsunterricht• Keine Busverbindungen zwischen Mittag und Abend Lösungsvorschlag: <ul style="list-style-type: none">• Pegomobil einsetzen
Station 16	Firma Diersch Problem: <ul style="list-style-type: none">• Lärmbelästigung• „Müllhalte“ Lösungsvorschlag: <ul style="list-style-type: none">• Klären, welche Nutzungsberechtigung die Firma hat

Station 17	Zwischen Pendlerparkplatz und Pizzeria Grüner Baum Problem: <ul style="list-style-type: none">• Lkw-Fahrer übernachteten hier, hinterlassen Ölpfützen und Schlaglöcher auf dem Parkplatz• Verantwortliche Lieferunternehmen wollen nicht für den Schaden aufkommen
Station 18	Beschilderung nach Willenberg Problem: <ul style="list-style-type: none">• Nach der Abbiegung von der Bundesstraße fehlt ein Folgeschild nach Willenreuth• Lkws verfahren sich Lösungsvorschlag: <ul style="list-style-type: none">• Klären, welche Nutzungsberechtigung die Firma hat
Station 19	Geschwindigkeiten Problem: <ul style="list-style-type: none">• Zu hohe Geschwindigkeiten• Viel Durchgangsverkehr von Willenreuth• Bisher noch keine Messtafeln in Neudorf gewesen Lösungsvorschlag: <ul style="list-style-type: none">• Geschwindigkeiten kontrollieren
Station 20	Blickpunkt Dezember Verbesserungsvorschlag: <ul style="list-style-type: none">• Ankündigung, dass bei hohem Schneefall immer nur ein Auto durch den Vogelberg fahren kann• Schnee auf die Grundstücke räumen

Station 21	Rodersgasse Problem: <ul style="list-style-type: none">• Keine Beleuchtung Lösungsvorschlag: <ul style="list-style-type: none">• Straßenlaternen anbringen
Station 22	Leerstände Problem: <ul style="list-style-type: none">• Viele leer stehende Häuser Lösungsvorschlag: <ul style="list-style-type: none">• Kontakt zu den Eigentümern ist bereits vorhanden, aber bisher keine Verkaufsbereitschaft• Zusammenbringen von Nutzungsideen
Station 23	„Stadtspark“ Problem: <ul style="list-style-type: none">• Vor dem Stadtspark wird in der Kurve auf der Straße geparkt, da Straßenrand mit „Gerümpel“ vollgestellt ist• Schwieriges Durchkommen für den Schulbus Lösungsvorschlag: <ul style="list-style-type: none">• Schild Parken verboten
Station 24	Straße vom Industriegebiet ins Dorf Problem: <ul style="list-style-type: none">• Stark befahren• Hohe Investitionen in Ausbesserungen Lösungsvorschlag: <ul style="list-style-type: none">• Besser: Straße verbreitern

Station 25	Holzgasse Problem: <ul style="list-style-type: none">• Hecken hängen in die Straßen herein Lösungsvorschlag: <ul style="list-style-type: none">• Briefe an die Grundstückseigentümer schicken, damit Hecken zurückgeschnitten werden
Station 26  <i>Vorgarten des Feuerwehrhauses</i>	Feuerwehrhaus Problem: <ul style="list-style-type: none">• Vorgarten ist zugewuchert Lösungsvorschlag: <ul style="list-style-type: none">• Pflege durch die Stadt notwendig• Neue Bepflanzung, z.B. mit Buschpflanzen
Station 27	Hollersgasse Problem: <ul style="list-style-type: none">• Schulweg, aber keine Beleuchtung Lösungsvorschlag: <ul style="list-style-type: none">• Straßenlaternen anbringen

Station 28	Bolzplatz Problem: <ul style="list-style-type: none">• Wurde verkleinert, damit neu gebaut werden konnte Lösungsvorschlag: <ul style="list-style-type: none">• Es ist vertraglich festgehalten, dass Anwohner den Bolzplatz tolerieren müssen• Kleinen Spielplatz dazu bauen
Station 29	Ortseingang Problem: <ul style="list-style-type: none">• Kein Ortsschild, nur Schild Tempo 30 Lösungsvorschlag: <ul style="list-style-type: none">• Ortsschild aufstellen

Dokumentation der Anregungen der Teilnehmer

Allgemeine positive Anmerkungen:

- Identifikation der Bürger mit dem Wohnort
- Neuer Spielplatz

Allgemeine negative Anmerkungen:

- Gefahrensituationen im Straßenverkehr
- Parkplatzprobleme
- Unsichere Schulwege

Vorschläge zur Entschärfung des Straßenverkehrs:

- Verkehrsberuhigung
- Piktogramme auf der Straße
- Verkehrsspiegel