



ISEK Pegnitz

Ortsspaziergang Großkrausmühle, Kleinkrausmühle, Birklmühle, Troschenreuth

21. November 2015

Dokumentation

Stadt Pegnitz

1. Bürgermeister Uwe Raab
Hauptstraße 37
91257 Pegnitz

Telefon 09241 7230

KlimaKom e.G.

Bayreuther Straße 26a
95503 Hummeltal
Tel. 09201 / 2024365

sabine.hafner@klimakom.de

Ablauf:

- **Beginn:** 13:00 Uhr in Großkrausmühle, 13:30 Uhr in Kleinkrausmühle, 14:00 Uhr in Birklmühle, 14:30 in Troschenreuth
- Treffpunkte: Großkrausmühle, Kleinkrausmühle, Birklmühle, Troschenreuth Feuerwehrhaus
- Begrüßung, Funktion und Ablauf der Ortsspaziergänge
- Besprechung vor Ort bzw. Ortsspaziergang durch Troschenreuth
- Ausblick auf das weitere Verfahren
- **Ende** gegen 16:00 Uhr

Teilnehmer: 4 BürgerInnen in Großkrausmühle, 4 BürgerInnen in Kleinkrausmühle, 2 BürgerInnen in Birklmühle, circa 30 BürgerInnen in Troschenreuth



Gruppe Großkrausmühle



Gruppe Kleinkrausmühle





Gruppe Troschenreuth


Ziele des Ortsspaziergangs

- Was sind „gefährliche Ecken“ und Straßen?
- Wo sollte der öffentliche Raum verbessert werden?
- Wo wären Orte der Begegnung nötig und möglich?
- Wie könnte die Mobilität verbessert werden?
- Welche Gebäude sind renovierungsbedürftig?

Großkrausmühle

<p>Thema 1</p>  <p><i>Neuzirkendorfer Straße</i></p>	<p>Geschwindigkeiten</p> <p>Probleme:</p> <ul style="list-style-type: none"> • Auf der Neuzirkendorfer Straße wird zu schnell gefahren <p>Lösungsvorschlag:</p> <ul style="list-style-type: none"> • Hat sich durch Verkehrskontrollen bereits verbessert • Weiterhin Geschwindigkeiten messen
<p>Thema 2</p>  <p><i>Bushäuschen Großkrausmühle</i></p>	<p>Bushäuschen</p> <p>Problem:</p> <ul style="list-style-type: none"> • Ab nächstem Jahr kommt das erste Kind in die Schule, es gibt aber kein Bushäuschen <p>Lösungsvorschlag:</p> <ul style="list-style-type: none"> • Vater möchte das Bushäuschen selbst bauen, falls die Stadt das genehmigt • Mit Bauamt abklären • Mit Nachbarn abklären, da es sein Grundstück ist
<p>Thema 3</p>	<p>Bahnhof Richtung Ponfick (Badstraße)</p> <p>Problem</p> <ul style="list-style-type: none"> • Straße nur einseitig auf 7,5 Tonnen begrenzt, um Lieferverkehr abzuhalten <p>Lösungsvorschlag</p> <ul style="list-style-type: none"> • Klären, ob die Begrenzung auch für landwirtschaftlichen Verkehr gilt • Beschilderung überprüfen (wenn, dann beidseitig begrenzen, da bereits Strafzettel vergeben wurden)

Kleinkrausmühle

Thema 1	Internet- und Telefonverbindung Probleme: <ul style="list-style-type: none">• Internet ist mit 6000 zu langsam• Selten Handyempfang, nur E-Plus geht hin und wieder
Thema 2  <i>Straße zur Birkenmühle</i>	Straße zur Birkenmühle Problem: <ul style="list-style-type: none">• Straße ist sanierungsbedürftig, beschädigt den Schneepflug des ansässigen Unternehmens Lösungsvorschlag: <ul style="list-style-type: none">• Straße sanieren

Birklmühle

Thema 1



Fußgängerbrücke nach Leite

Brücke auf dem Verbindungsweg nach Leite

Probleme:

- Fußgängerbrücke (gehört zu einem Rundwanderweg) ist morsch, es sind bereits Fußgänger darin eingebrochen
- Furt muss stabilisiert werden

Lösungsvorschlag:

- Neue Fußgängerbrücke bauen
- Steine des Furts befestigen

Troschenreuth

Station 1



Eingebrochene Wasserleitung



Pumphaus

Ehemaligen Wasserleitungen von Troschenreuth (südöstlich von Troschenreuth)

Probleme:

- Brechen ein
- Gefährlich für Kinder und Tiere

Lösungsvorschlag:

- Rohre ausbessern
- Hecken um das Pumphaus herum zurückschneiden

Station 2



Verborgene Quelle



Quelle der Eschbach (Südöstlich von Troschenreuth)



Problem:

- Quelle durchnässt die Straße von unten und bricht sie durch
- Gefahr bei Frost

Lösungsvorschlag:

- Graben tiefer machen, damit Wasser nicht mehr überlaufen

<p>Station 3</p>  <p><i>Fehlender Gehsteig auf dem Schulweg</i></p>	<p>Gehsteige</p> <p>Problem</p> <ul style="list-style-type: none"> • Kinder müssen auf ihrem Schulweg immer wieder die Straße überqueren, da die Gehwege nicht durchgehend sind <p>Lösungsvorschlag</p> <ul style="list-style-type: none"> • Platz für Gehweg vor dem Grundstück Oberpfälzer Straße 63 ist vorhanden, Gehweg weiterführen • Gehwege in der Straße Zu den Gärten ergänzen
<p>Station 4</p>  <p><i>Anbau des Kindergartens</i></p>	<p>Anbau des Kindergartens</p> <p>Problem:</p> <ul style="list-style-type: none"> • Wird als architektonisch und gestalterisch nicht sinnvoll betrachtet <p>Lösungsvorschlag:</p> <ul style="list-style-type: none"> • Bürger hätten in die Planungsprozesse mit einbezogen werden sollen. Ist das noch möglich? • Aber: Planung wurde gemeinsam mit Eltern umgesetzt
<p>Station 5</p>	<p>Jagdverein</p> <p>Problem:</p> <ul style="list-style-type: none"> • Schotterlieferung sollte bereits 2012 abgeschlossen sein <p>Lösungsvorschlag:</p> <ul style="list-style-type: none"> • Geld auszahlen lassen und den Schotter selbst kaufen • Stadt hat bereits mehrere Mahnungen rausgeschickt
<p>Station 6</p>	<p>Thurdorfer Straße / Ortseinänge</p> <p>Problem:</p> <ul style="list-style-type: none"> • Zu hohe Geschwindigkeiten <p>Lösungsvorschlag:</p> <ul style="list-style-type: none"> • Verkehrskontrollen

<p>Station 7</p>	<p>Kreuzung Oberpfälerstraße / Thurndorfer Straße</p> <p>Problem:</p> <ul style="list-style-type: none"> • Von Oberpfälerstraße beim Rechtsabbiegen schlechte Einsicht <p>Lösungsvorschlag:</p> <ul style="list-style-type: none"> • Spiegel
<p>Station 8</p>  <p><i>Thurndorfstraße</i></p>	<p>Thurndorfer Straße</p> <p>Problem:</p> <ul style="list-style-type: none"> • Keine Gullis auf der südlichen Seite, Wasser staut sich, wird durch vorbeifahrende Autos an die Hauswand gespritzt • Äste brechen ab und fallen auf die Straße, verstopfen die Gullis <p>Lösungsvorschlag:</p> <ul style="list-style-type: none"> • Hecken in der Thurndorfer Straße regelmäßig zurückschneiden
<p>Station 9</p>	<p>Umgehungsstraße</p> <p>Problem:</p> <ul style="list-style-type: none"> • Umgehungsstraße war bereits geplant, aber dann nicht umgesetzt <p>Lösungsvorschlag:</p> <ul style="list-style-type: none"> • Warum wurde sie nicht umgesetzt?
<p>Station 10</p>  <p><i>Dorfplatz</i></p>	<p>Dorfplatz</p> <p>Problem:</p> <ul style="list-style-type: none"> • Kein schöner Dorfplatz • Umliegende Dörfer haben schöne Dorfplätze bekommen <p>Lösungsvorschlag:</p> <ul style="list-style-type: none"> • Platz aufwerten

Station 11*Bepflanzung vor der Kirche***Kirchenvorplatz**

Problem:

- Bepflanzung unordentlich
- Wasser läuft in die Mauer und bricht sie auf

Lösungsvorschlag:

- Andere Bepflanzung, Blumen, keine Sträucher

Station 12*Vermooste Rindsteine***Oberpfälzerstraße**

Problem:

- Randsteine vermoosen

Lösungsvorschlag:

- Lücken mit Beton füllen

Problem:

- Schlechte Einsicht

Lösungsvorschlag:

- Bäume zurückschneiden

Station 13**Defibrillator**

Lösungsvorschlag:

- Dorfgemeinschaft kauf einen Defibrillator, der an der Kirche angebracht werden soll
- Kann die Stadt die Installation bezahlen?

Station 14*Angefahrenes Dach***Bachgasse**

Problem:

- Straße zu eng für Lkws, die Lieferungen für die Schreinerei bringen
- Häuserdächer werden angefahren

Lösungsvorschlag:

- Rote Warntafel an den Häuserecken anbringen
- Schild Anlieger frei anbringen

Station 15*Kirchenweg***Kirchenweg**

Problem:

- Baupläne für den Straßenumbau sind zu breit, verleitet zum schnellen fahren

Lösungsvorschlag:

- Schmalere Straße mit abgesenktem Bordstein zum ausweichen
- Zwei Lampen anbringen

Station 16*Gruppe an der Kreuzung Thurndorferstr. / Kirchenweg***Kreuzung Thurndorfer Straße / Kirchenweg**

Problem:

- Kreuzung schlecht einsehbar

Lösungsvorschlag:

- Straße nach rechts verlegen

Station 17*Auf der Hut***Auf der Hut**

Problem:

- Mauer gegenüber Kirche brüchig

Lösungsvorschlag:

- Mauer entfernen und Leitplanke durchziehen

Dokumentation der Anregungen der Teilnehmer

Allgemeine positive Anmerkungen:

- Identifikation der Bürger mit dem Wohnort
- Kleinkrausmühle zufrieden mit der Umsetzung seiner Wünsche
- Reges gesellschaftliches Leben
- Schöne Landschaft

Allgemeine negative Anmerkungen:

- Gefahrensituationen im Straßenverkehr
- Straßen / Gehwege sanierungsbedürftig

Vorschläge zur Entschärfung des Straßenverkehrs:

- Geschwindigkeitsmessungen
- Piktogramme auf der Straße
- Verkehrsspiegel