



*ISEK Pegnitz*

# Stadtspaziergang Pegnitz

**24. Oktober 2015**

**Dokumentation**

**Stadt Pegnitz**

**1. Bürgermeister Uwe Raab  
Hauptstraße 37  
91257 Pegnitz**

**Telefon 09241 7230**

**KlimaKom e.G.**

**Bayreuther Straße 26a  
95503 Hummeltal  
Tel. 09201 / 2024365**

**sabine.hafner@klimakom.de**

## Ablauf:

- **Stationen:**
  - 13:00 Uhr Buchauer Berg, Jura Brauerei
  - 13:30 Uhr Schloßberg, Pegnitzquelle
  - 14:00 Uhr Heinrich-Bauer-Straße, Polizei
  - 15:00 Uhr Winterleite, Parkplatz Neuer Friedhof
  - 16:00 Uhr Lohesiedlung, Loheplatz
  - 17:00 Uhr Milchhof, Brigittenheim
- Begrüßung, Funktion und Ablauf der Stadtspaziergänge
- Ausblick auf das weitere Verfahren
- **Ende** gegen 18:00 Uhr

## Teilnehmer: Insgesamt 36 BürgerInnen



*Gruppe Buchauer Berg*





*Gruppe Schloßberg*



*Gruppe Winterleite*





*Gruppe Lohesiedlung*



*Gruppe Milchhof*

## **Ziele des Ortsspaziergangs**

- Was sind „gefährliche Ecken“ und Straßen?
- Wo sollte der öffentliche Raum verbessert werden?
- Wo wären Orte der Begegnung nötig und möglich?
- Wie könnte die Mobilität verbessert werden?
- Welche Gebäude sind renovierungsbedürftig?

## Buchauer Berg

### Thema 1



*Kreuzung Bundesstraße / Zum Steinbruch*

### Kreuzung Bundesstraße / Zum Steinbruch

#### Probleme:




- Von der Bundesstraße rechts abbiegen ist bei Sportveranstaltungen nicht möglich, Verkehr staut sich


#### Lösungsvorschlag:

- Schild Vorfahrt gewähren am Ende der Buchauer Straße



## Schloßberg

<p><b>Thema 1</b></p>  <p><i>Treppe zum Schloßberg</i></p>	<p><b>Schloßberg</b></p> <p>Probleme:</p> <ul style="list-style-type: none"> <li>• Zu wenig Mülleimer auf dem Schloßberg</li> <li>• Müll und Hundekotbeutel werden auf den Boden geschmissen</li> </ul> <p>Lösungsvorschlag:</p> <ul style="list-style-type: none"> <li>• Mülleimer an der Treppe (Knotenpunkt) anbringen</li> </ul>
<p><b>Thema 2</b></p>  <p><i>Ampel auf der Bundesstraße</i></p>	<p><b>Bundesstraße vor Zaußenmühle</b></p> <p>Problem:</p> <ul style="list-style-type: none"> <li>• Haltelinie bei der Ampel fehlt</li> <li>• Versperrt Abbiegern aus der Raumersgasse den Weg</li> </ul> <p>Lösungsvorschlag:</p> <ul style="list-style-type: none"> <li>• Schild Bei Rot hier Stopp aufstellen</li> </ul>
<p><b>Thema 3</b></p>  <p><i>Parkplatz Raumersgasse</i></p>	<p><b>Raumersgasse</b></p> <p>Problem</p> <ul style="list-style-type: none"> <li>• Die wenigen vorhandenen Parkplätze werden dauerhaft von Werbeanhängern blockiert</li> </ul> <p>Lösungsvorschlag</p> <ul style="list-style-type: none"> <li>• Den einheimischen Unternehmen soll die Chance auf Werbung nicht komplett verbaut werden, die Unternehmer sollen aber um Rücksicht auf z.B. Veranstaltungen oder Stoßzeiten gebeten werden</li> </ul> <p>Problem:</p> <ul style="list-style-type: none"> <li>• Zu hohe Geschwindigkeiten</li> </ul>

	Lösungsvorschlag: <ul style="list-style-type: none"> <li>• Geschwindigkeiten messen zwischen 7:30-8.30 und 16-16.30</li> </ul>
<p><b>Thema 4</b></p>  <p><i>Baum, an dem die Rundbank aufgebaut werden soll</i></p>	<p><b>Zusammenlauf Fichtenohe / Pegnitzquelle</b></p> <p>Problem:</p> <ul style="list-style-type: none"> <li>• Rundbank am Baum weg</li> <li>• Bank war gut für ältere Menschen, die mit schweren Einkäufen aus der Stadt kommen, um eine Ruhepause einzulegen</li> </ul> <p>Lösungsvorschlag:</p> <ul style="list-style-type: none"> <li>• Bank wieder aufstellen</li> </ul>
<p><b>Thema 5</b></p>	<p><b>Biergarten</b></p> <p>Problem:</p> <ul style="list-style-type: none"> <li>• Verkehr spätnachts</li> </ul> <p>Lösungsvorschlag:</p> <ul style="list-style-type: none"> <li>• Neue Parkflächen ausweisen</li> <li>• Weg vom Krankenhaus zum Biergarten sanieren, aber: zu steil für ältere Leute</li> <li>• Hinweisschilder auf andere Parkflächen im Biergarten anbringen</li> </ul>
<p><b>Thema 6</b></p>	<p><b>Gemeinschaftspflege</b></p> <p>Verbesserungsvorschlag:</p> <ul style="list-style-type: none"> <li>• Verein gründen, der die gemeinschaftliche Pflege von öffentlichen Plätzen durch bürgerschaftliches Engagements übernimmt</li> </ul>



<b>Thema 7</b>	<b>Bundesstraße</b>  Problem: <ul style="list-style-type: none"><li>• Zu lauter Verkehr</li><li>• Mieter beschweren sich</li></ul> Lösungsvorschlag: <ul style="list-style-type: none"><li>• Flüsterasphalt</li><li>• Tempo 30 zwischen 22 – 6 Uhr</li><li>• Muss ans Straßenbauamt weitergegeben werden</li></ul>
<b>Thema 8</b>   <i>Bushaltestelle</i>	<b>Bushaltestelle vor Anwesen Glenk</b>  Problem: <ul style="list-style-type: none"><li>• Warteplatz zu eng für die vielen Schüler, Taschen kratzen an die Fenster</li><li>• Vermüllung durch die Schüler</li><li>• Lärm</li><li>• Aufsteller der Geschäfte werden umgeschmissen</li></ul>

## Heinrich-Bauer-Straße

<b>Thema 1</b>	<b>Geschwindigkeiten</b>  Probleme: <ul style="list-style-type: none"><li>• Zu hohe Geschwindigkeiten</li></ul> Lösungsvorschlag: <ul style="list-style-type: none"><li>• Mehr Kontrolle</li><li>• Radarmessungen</li></ul>
----------------	--

## Winterleite

### Thema 1



Unbeschilderter Toiletteneingang



Veraltete Waschbecken

### Thema 2



Alte Poststraße

### Friedhof

Problem:

- Hinweisschilder auf den Friedhof fehlen in der Stadt

Lösungsvorschlag:

- Friedhof besser ausschildern

Problem:

- Sanitäranlagen nicht barrierefrei, veraltet
- Kein Hinweisschild auf Sanitäranlagen

Lösungsvorschlag:

- Hinweisschild für Sanitäranlagen anbringen
- Waschbecken erneuern

Problem:

- Zu wenig Parkmöglichkeiten

Lösungsvorschlag:

- Vorhandene Parkplätze besser einteilen
- Neue Parkfläche ausweisen, möglicher Standort: Nordöstlich der vorhandenen Parkfläche

Verbesserungsvorschläge:

- Birke bei den anonymen Gräbern verkleinern
- Bessere Möglichkeiten zur Mülltrennung (z.B. Papier, Plastik)

### Alte Poststraße



Problem:

- Tempo 30 wird nicht eingehalten
- Geschwindigkeitstafel funktioniert nicht


Lösungsvorschlag:

- Funktion der Tafel kontrollieren
- Geschwindigkeitstafel weiter nach Norden den Hang rauf versetzen
- Prüfen, ob Alte Poststraße als Meßort für Radarkontrolle im Verkehrskonzept „Geschwindigkeitsüberwachung“ vorgesehen ist. Falls nicht, mit aufnehmen.



	<p>Problem:</p> <ul style="list-style-type: none"> <li>• Kein Gehweg auf der östlichen Seite</li> </ul> <p>Lösungsvorschlag:</p> <ul style="list-style-type: none"> <li>• Rasenstück vor Alte Poststraße 27 betonieren</li> <li>• Nachbarschaftliche Lösung finden, was mit dem Rasenstück passieren soll</li> </ul>
<p><b>Thema 3</b></p>  <p><i>Gehweg Wartburgstraße</i></p>	<p><b>Wartburgstraße</b></p> <p>Problem</p> <ul style="list-style-type: none"> <li>• Unkraut im Bordstein, Steine lösen sich</li> </ul> <p>Lösungsvorschlag</p> <ul style="list-style-type: none"> <li>• Rinne muss ausbetoniert werden</li> <li>• Gullis vor Hausnummern 19 / 21 müssen sauber gemacht werden</li> </ul> <p>Problem:</p> <ul style="list-style-type: none"> <li>• Zu hohe Geschwindigkeiten</li> </ul> <p>Lösungsvorschlag:</p> <ul style="list-style-type: none"> <li>• Tempo 30 auf die Straße schreiben</li> </ul>
<p><b>Thema 4</b></p>  <p><i>Mühlweg</i></p>	<p><b>Mühlweg</b></p> <p>Problem:</p> <ul style="list-style-type: none"> <li>• Viel befahren, da Abkürzung nach Auerbach</li> <li>• Ungesicherte Kante, die man im Winter nicht sieht</li> <li>• Seit der Baum in der Straßenmitte weg ist, ist die Verkehrsführung unklar</li> <li>• Auf was beziehen sich die Schilder 250m, 3,5t, 30</li> </ul> <p>Lösungsvorschlag:</p> <ul style="list-style-type: none"> <li>• Klare Verkehrsführung durch Stich auf der Straße</li> <li>• Klarheit bei der Beschilderung schaffen</li> </ul>

## Lohesiedlung

<p><b>Thema 1</b></p>	<p><b>Geschwindigkeit</b></p> <p>Problem:</p> <ul style="list-style-type: none"> <li>• Geschwindigkeiten zu hoch</li> <li>• Man wird nicht an die Zone 30 erinnert</li> </ul> <p>Lösungsvorschlag:</p> <ul style="list-style-type: none"> <li>• Zone 30 auf Straße malen</li> <li>• Prüfen, ob für die gesamte Siedlung rechts vor links eingeführt werden kann, aber: wahrscheinlich zu gefährlich für Busse im Winter</li> <li>• Ansonsten öfter an die Vorfahrtstraße erinnern</li> </ul>
<p><b>Thema 2</b></p>  <p><i>Gaststätte Glück Auf</i></p>	<p><b>Ehemalige Gaststätte Glück Auf (Loheplatz 1)</b></p> <p>Problem:</p> <ul style="list-style-type: none"> <li>• Schnee wird nicht geräumt, Kinder müssen auf der Straße laufen</li> <li>• Unkraut muss aus dem Gehsteig beseitigt werden</li> </ul> <p>Lösungsvorschlag:</p> <ul style="list-style-type: none"> <li>• Sobald der Fall eintritt, dass der Schnee nicht vom Gehweg geräumt wird, sollen Bewohner an die Stadt schreiben, die wird ein Hinweisschreiben an den Eigentümer (Herr Knopf) schicken, um ihn an die Räum- und Streupflicht zu erinnern</li> </ul>
<p><b>Thema 3</b></p>	<p><b>Kellerstraße und Gellertstraße</b></p> <p>Problem</p> <ul style="list-style-type: none"> <li>• Schnee wird nicht geräumt</li> </ul> <p>Lösungsvorschlag</p> <ul style="list-style-type: none"> <li>• Prüfen, warum dort nicht geräumt wird</li> </ul>

**Thema 4***Kreuzung Ganghofer Straße / Lohestraße***Kreuzung Ganghofer Straße / Lohestraße****Problem:**

- Autos parken in der Kurve
- Fahrradfahrer kommen schnell den Berg herunter gefahren, man sieht sie nicht
- Kreuzung wurde bereits auf die Notwendigkeit eines Spiegels geprüft, wurde jedoch abgelehnt, weil man keine Radfahrer, sondern nur PKWs bedacht hatte

**Lösungsvorschlag:**

- Prüfen, ob ein Spiegel zur besseren Sicherheit der Radfahrer beitragen könnte

**Thema 5***Kreuzung Ganghofer Straße / Körnerstraße***Kreuzung Ganghofer Straße / Körnerstraße****Problem:**



- Von der Körnerstraße kann man nicht rechts in die Ganghoferstraße einsehen

**Thema 6***Gehweg in der Lohesiedlung***Gehwege****Problem:**

- In der gesamten Siedlung gibt es viele Gehwege in schlechtem Zustand



<b>Thema 7</b>	<b>Beleuchtung</b>  Problem: <ul style="list-style-type: none"><li>• Beleuchtung wird morgens zu bald ausgeschaltet (je nach Datum um ca. 7:30 Uhr)</li><li>• Um diese Zeit sind noch viele Schulkinder zu Fuß oder mit dem Fahrrad unterwegs und werden nur schlecht gesehen</li><li>• Bürger haben bereits mit Herrn Kretschmer von der Stadt Pegnitz und mit Herrn Opel von EON Kontakt aufgenommen, jedoch ist die Zuständigkeit unklar</li></ul> Lösungsvorschlag: <ul style="list-style-type: none"><li>• Zuständigkeiten für die Beleuchtungszeiten klären</li><li>• Beleuchtung im Winter mindestens bis 8:00 Uhr anlassen, damit Schulkinder gut gesehen werden können</li></ul>
<b>Thema 8</b>	<b>Anzengruberstraße</b>  Problem: <ul style="list-style-type: none"><li>• Autos parken auf der Straße</li><li>• Straßenbeleuchtung zu schwach</li></ul> Lösungsvorschlag: <ul style="list-style-type: none"><li>• Auf LED umstellen</li></ul>
<b>Thema 9</b>	<b>Weihnachtsbaum</b>  Problem: <ul style="list-style-type: none"><li>• Baum ist immer zu groß für die Lichterkette, Obere Teil des Baumes nicht beleuchtet → sieht nicht schön aus</li></ul> Lösungsvorschlag: <ul style="list-style-type: none"><li>• Zusätzliche Lichterkette anschaffen</li></ul>

<p><b>Thema 10</b></p>  <p><i>Ausfahrt Schule (rechts)</i></p>	<p><b>Ausfahrt Schule auf Jean-Paul-Straße</b></p> <p>Problem:</p> <ul style="list-style-type: none"> <li>• Schlechte Einsicht</li> </ul> <p>Lösungsvorschlag:</p> <ul style="list-style-type: none"> <li>• Hecke in der Kurve zurückschneiden</li> <li>• Spiegel</li> <li>• Stoppschild</li> <li>• Vorfahrtsregelung drehen</li> <li>• Kurz vor der Schuld nochmal an Zone 30 erinnern</li> </ul>
<p><b>Thema 11</b></p>  <p><i>Abzweigung Roseggerstraße</i></p>	<p><b>Kreuzung Victor-von-Scheffel-Straße / Roseggerstraße</b></p> <p>Problem:</p> <ul style="list-style-type: none"> <li>• Schlechte Einsicht</li> </ul> <p>Lösungsvorschlag:</p> <ul style="list-style-type: none"> <li>• Weiße Haltelinie auf den Boden malen</li> <li>• Stoppschild</li> </ul>
<p><b>Thema 12</b></p>	<p><b>Schule</b></p> <p>Problem:</p> <ul style="list-style-type: none"> <li>• Bei Veranstaltungen alles zugeparkt</li> <li>• Rettungswege werden nicht eingehalten</li> </ul>
<p><b>Thema 13</b></p>	<p><b>Einkaufszentren</b></p> <p>Problem:</p> <ul style="list-style-type: none"> <li>• Keine Sitzgelegenheiten abgesehen von den Cafès</li> </ul>

**Thema 14**

*Kreuzung Ganghoferstraße / Bundesstraße*

**Kreuzung Ganghoferstraße / Bundesstraße**

## Problem:


- Straße zugeparkt, schlecht einsehbar
- Keine Ausweichmöglichkeiten

## Lösungsvorschlag:

- Eingeschränktes Parkverbot



## Milchhof

<p><b>Thema 1</b></p>  <p><i>Karl-Bröger-Straße</i></p>	<p><b>Karl-Bröger-Straße</b></p> <p>Problem:</p> <ul style="list-style-type: none"> <li>• Auf beiden Straßenseiten wird geparkt, für Busse ist es schwierig durchzukommen</li> </ul> <p>Lösungsvorschlag:</p> <ul style="list-style-type: none"> <li>• Parken nur noch auf einer Seite erlauben, aber: Wo sollen dann die restlichen Autos parken?</li> <li>• Bisher kamen noch keine Beschwerden der Busfahrer</li> </ul>
<p><b>Thema 2</b></p>	<p><b>Gehwege</b></p> <p>Problem:</p> <ul style="list-style-type: none"> <li>• Bei manchen Grundstücken hängen die Hecken über die Grenze</li> <li>• Behindert Fußgänger, die z.B. mit Regenschirm vorbei laufen</li> </ul> <p>Lösungsvorschlag:</p> <ul style="list-style-type: none"> <li>• Die genauen Adressen können der Stadt gemeldet werden, dann werden Briefe an die Grundstückseigentümer versendet, mit der Aufforderung, ihre Hecken zurückzuschneiden</li> </ul>
<p><b>Thema 3</b></p>	<p><b>Ludwig-Jahn-Straße und Mühlweg</b></p> <p>Problem</p> <ul style="list-style-type: none"> <li>• Die einzigen Straßen der Siedlung, in denen kein Tempo 30 gilt</li> </ul> <p>Lösungsvorschlag</p> <ul style="list-style-type: none"> <li>• Unterschriftenliste der Anwohner sammeln, die sich für Tempo 30 aussprechen</li> </ul>
<p><b>Thema 4</b></p>	<p><b>Von Mühlweg nach Hainbronn</b></p> <p>Problem:</p> <ul style="list-style-type: none"> <li>• Zu viel Verkehr</li> <li>• Zu hohe Geschwindigkeiten</li> <li>• Wurde früher gerne als Spazierweg genutzt, was jetzt nur noch schwer möglich ist</li> </ul>

**Thema 5***Abbiegung in die Milchhofstraße***Kreuzung Mühlweg / Milchhofstraße**

Problem:

- Gefährliche Kurve
- Keine Beleuchtung
- Kein Gehweg
- Parkende Autos und Hecken behindern die Sicht

Lösungsvorschlag:

- Zusätzliche Straßenbeleuchtung
- Hecken zurückschneiden

**Thema 6***Hans-Böckler-Straße***Hans-Böckler-Straße**

Problem:

- Beide Straßenseiten werden zugeparkt, Straße ist zu eng für Gegenverkehr

Lösungsvorschlag:

- Einseitiges Parkverbot

**Thema 7***Randsteine Fuchshofstraße***Fuchshofstraße**

Problem:

- Randsteine wurden nicht versiegelt

## Dokumentation der Anregungen der Teilnehmer

### **Allgemeine negative Anmerkungen:**

- Gefahrensituationen im Straßenverkehr
- Parkplatzprobleme
- Aufwertung der öffentlichen Plätze notwendig

### **Vorschläge zur Entschärfung des Straßenverkehrs:**

- Verkehrsberuhigung
- Neue Parkplätze ausweisen
- Verkehrsspiegel aufstellen