



ISEK Pegnitz

Ortsspaziergänge Reisach und Hainbronn

8. November 2014

Dokumentation

Stadt Pegnitz

**1. Bürgermeister Uwe Raab
Hauptstraße 37
91257 Pegnitz**

Telefon 09241 7230

KlimaKom e.G.

**Bayreuther Straße 26a
95503 Hummeltal
Tel. 09201 / 2024365**

sabine.hafner@klimakom.de

Ablauf:

- **Beginn:** 12:30 Uhr in Reisach, 13:00 Uhr in Hainbronn
- Treffpunkte der Gruppen: Kapelle Reisach, Gemeindehaus Hainbronn - Begrüßung, Funktion und Ablauf der Ortsspaziergänge
- Ortsspaziergang durch die Ortsteile
- Treffpunkt gegen 16:00 Uhr am Gemeindehaus
- Zusammenführung der Ergebnisse aus den zwei Gruppen
- Ausblick auf das weitere Verfahren
- Schlusswort des Bauamtsleiters Manfred Kohl
- **Ende** gegen 17:00 Uhr

Teilnehmer: ca. 20 Bürger in Reisach und 45 Bürger in Hainbronn



Gruppe Reisach am Ausgangspunkt an der Kapelle



Gruppe Hainbronn am Ausgangspunkt am Gemeindehaus



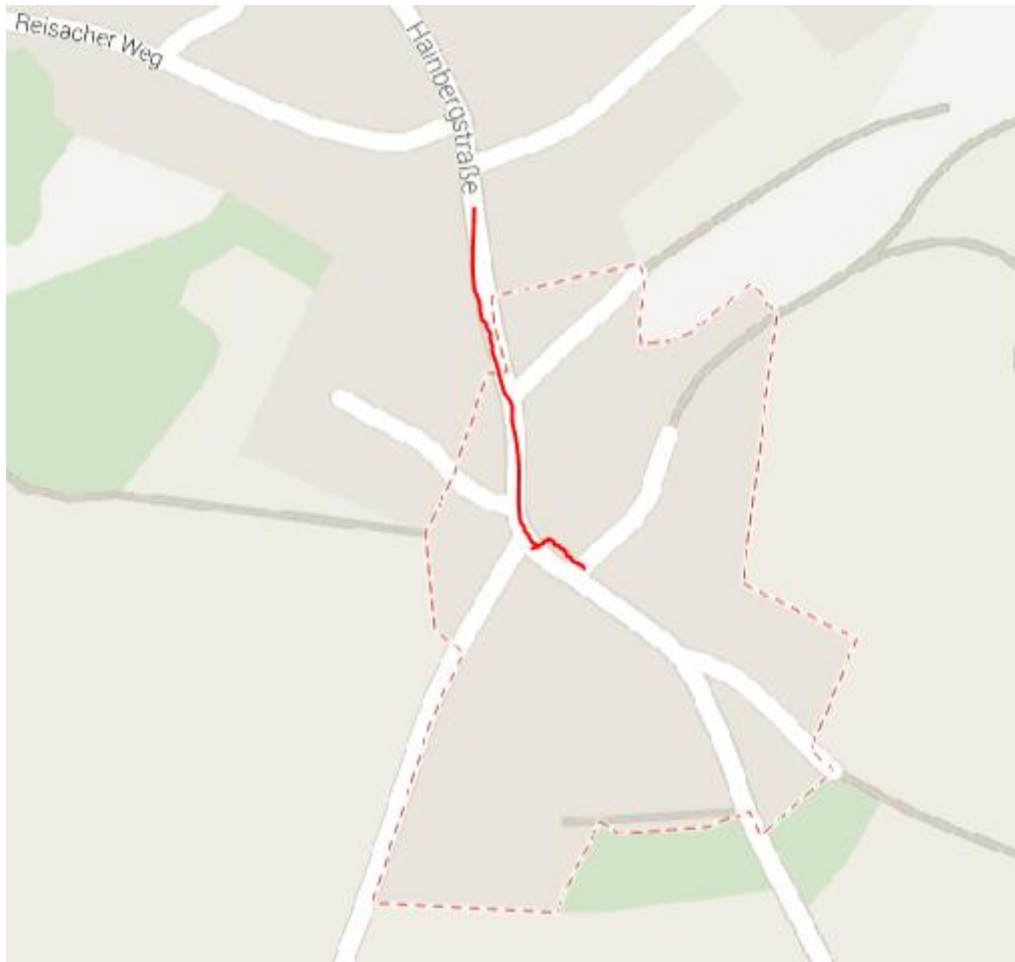
Aufeinandertreffen der beiden Gruppen, gemeinschaftliche Begrüßung durch den Bürgermeister Uwe Raab

Ziele des Ortsspaziergangs

- Was sind „gefährliche Ecken“ und Straßen?
- Wo sollte der öffentliche Raum verbessert werden?
- Wo wären Orte der Begegnung nötig und möglich?
- Wie könnte die Mobilität verbessert werden?
- Welche Gebäude sind renovierungsbedürftig?

Reisach

Route in Reisach





Thema 1



Hainbergstraße in Reisach

Südliche Ortseinfahrt Reisach

- Erhebliche Geschwindigkeitsmissachtung (eigentlich Tempo 30)
- Straße ohne Gehsteig und Radweg
- zeitgleich Weg zum Schulbus
- Radweg Hainbronn/Pegnitz unbeleuchtet

<p>Thema 2</p>	<p>Bushäuschen / Anschlagtafel</p> <ul style="list-style-type: none"> • nicht reparaturbedürftig • aber soll verschönert werden (streichen) • öffentliche Anschlagtafel fehlt (unterschiedliche Meinungen dazu bei Bürgern)
<p>Thema 2</p>  <p><i>Reisach 1,3,5,7</i> <i>Seitenrinne Reisach 1,3,5,7</i></p>  <p><i>„Sinkchieber“ am Ortsschild</i></p>	<p>Straßenschäden</p> <p>Hainbergstraße</p> <ul style="list-style-type: none"> • Straße über 20 Jahre alt • Querverlaufende Risse alle paar Meter • Sollte bald versiegelt werden, um größere Schäden zu vermeiden <p>Hainbergstr./Stichstr. Reisach 13</p> <ul style="list-style-type: none"> • Spitzgraben wird nicht mehr ausgeputzt (Alfred Sebald) <p>Ausfahrt Reisach 4,12-22</p> <ul style="list-style-type: none"> • Spiegel erforderlich <p>Straße Reisach 1,3,5,7</p> <ul style="list-style-type: none"> • Risse in Straße • Rinne klappt weg • Graben an Ausfahrt ist ausgespült • Bei Wendeplatz ist Rondell-Mitte ungestaltet (Baum oder Pflaster?) <p>Ortsschild Reisach/Hainbronn</p> <ul style="list-style-type: none"> • Gasschieber sinkt ab

Thema 4	Straßenlaternen / Breitband <ul style="list-style-type: none"> • Lampen sehr alt, sollten erneuert werden • Schnelleres Internet gewünscht
Thema 5	Busanbindung zur Schule <ul style="list-style-type: none"> • Bus des ÖPNV fährt morgens planmäßig zu spät, sodass Gymnasiasten täglich zu spät zum Unterricht kommen

Hainbronn

Station 1  <i>Kleines Bergl</i>	Kleines Bergl 2 <ul style="list-style-type: none"> • Zaun des Grundstücks ist in Besitz der Stadt • Muss gestrichen / optisch aufgewertet werden
Station 2  <i>Reisacher Weg</i>	Reisacher Weg <ul style="list-style-type: none"> • Wächst zu durch die Hecken am Straßenrand • Hecken schneiden

Station 3*Hainbergstraße**Fußgängerweg am Spielplatz (St. 3.2)***Hainbergstraße**




- Erhebliche Geschwindigkeitsmissachtung (eigentlich Tempo 30), auch in der Pegnitztalstraße
- Geschwindigkeitsüberwachung
- Geschwindigkeitsdisplays
- Gepflasterte Streifen
- Schutzstreifen für Radfahrer
- Vorfahrtsstraße abschaffen, rechts vor links einführen
- Straße ohne Gehsteig und Radweg
- Rechts vor links nicht deutlich ersichtlich, schlechte Einsicht bei den Häusern Hainbergstraße 9 und 11 → Spiegel und Schild aufstellen
- Gehweg am Spielplatz hat ein Loch

Station 4*Spielplatz***Spielplatz / Bolzplatz (gegenüber / neben Hainbergstraße 3)**

- Bolzplatz hat schlechte Lage am Ortsrand, Treffpunkt für Jugendliche
- Verlegung des Bolzplatzes auf die Wiese gegenüber des Spielplatzes, auf Höhe der Hainbergstraße 9-11
- Zentraler Ort, Kinder sind unter Beobachtung
- Sandkasten und Geräte sanierungsbedürftig



Mögliches Gelände für neuen Bolzplatz




<p>Station 5</p>  <p><i>Kühtrittweg</i></p>	<p>Kühtrittweg</p> <ul style="list-style-type: none"> • Wanderweg besser aufbereiten • Bänke aufstellen • Beim alten Schafsstall aufräumen • Schlaglöcher ausbessern
<p>Station 6</p>  <p><i>Kreuzung Hainbergstraße / St 2126</i></p>	<p>Kreuzung Hainbergstraße / St 2126</p> <ul style="list-style-type: none"> • Kreuzung wird geschnitten • Verkehrsinsel aufstellen • Verengung der Straße • 30-Schild steht zu nah an der Kurve, wird oft übersehen • Schild eine Laterne später aufstellen • Zwei Schilder aufhängen
<p>Station 7</p>  <p><i>Mauer an der Staatsstraße</i></p>	<p>Kreuzung Pegnitztalstraße 7 / St 2126</p> <ul style="list-style-type: none"> • Mauer muss saniert werden • Gehört zur Staatsstraße, kann in einem Zug mit der Staatsstraßenerneuerung gemacht werden • Übergang der beiden Straßen ist brüchig • Schild am Gehweg der Pegnitztalstraße aufstellen: Im Winter Betreten auf eigene Gefahr, wird nicht geräumt • Gehsteig bricht ein



Station 8*Burgstall***Burgstall**



- Burgstall 16: Straße ist sanierungsbedürftig
- Burgstall 18: Gefälle stimmt nicht, Wasser kann nicht ablaufen
- Burgstall 20: Schneepflug räumt nicht bis zum Ende der Straße
- Burgstall 21: Schild „Halten verboten“ ist verdreht
- Zur Unfallvermeidung Verkehrsschilder 208 und 308 aufhängen (Vorrang gewähren, Vorrang vor dem Gegenverkehr)


Station 9*Glockenturm**Treppe zum Glockenturm***Glockenturm**

- Treppe eingewachsen und sanierungsbedürftig
- Glockenturm herrichten und mehr nutzen
- Unterer Teil der Treppe wurde versetzt, steht vor einem Kellereingang

<p>Station 10</p>  <p><i>Brücke Pegnitztalstraße</i></p>	<p>Brücke bei Pegnitztalstraße 24</p> <ul style="list-style-type: none"> • Optisch aufwerten
<p>Station 11</p>  <p><i>„Geisterhaus“ am Zechthof</i></p>	<p>Zechthof 10</p> <ul style="list-style-type: none"> • „Geisterhaus“ • Wurde abgedeckt, aber dann doch nicht abgerissen • Füchse etc. werfen ihre Jungen darin • Unattraktiver Ausblick, Einsturzgefahr • Zwei leerstehende Häuser und ein heruntergekommener Garten • Mit den ansässigen Betrieben Regelungen zum Lärmschutz finden • Straße sinkt ab
<p>Station 12</p>  <p><i>Alte Schmiede</i></p>	<p>Alte Schmiede (Kreuzung Pegnitztalstraße / Am Brunnbach)</p> <ul style="list-style-type: none"> • Grundstück im Besitz einer Bank, diese wäre zum Verkauf bereit • Möglicher Standort für ein Milchbänkle • Winterdienst an der Bushaltestelle • Querungsabsicherung für die Schulkinder über die Staatsstraße zur Bushaltestelle

<p>Station 13</p>  <p><i>Bachlauf Brunnbach</i></p>	<p>Brunnbach im gesamten Ort</p> <ul style="list-style-type: none"> • Hecken schneiden, um Sicht auf den Bach freizugeben • Bachlauf entmoosen und freigeben • Wasserlauf besser regulieren, um einen schönen Bachlauf zu haben • Fische einsetzen • Quelle sanieren • Gelände an der Brunnbach splittert • Natursteine einsetzen
<p>Station 14</p>	<p>Südlicher Ortseingang</p> <ul style="list-style-type: none"> • Negatives Ortsbild durch das Gasthaus Schmidt und den Bauernhof • Ordnung schaffen • Hohen Zaun aufstellen
<p>Station 15</p>	<p>Fischweiher</p> <ul style="list-style-type: none"> • Schotterweg ist ausgespült • Gefahr für Radfahrer und Spaziergänger • Mit Kinderwagen unmöglich • Regenrinne • Rasengittersteine • Pegnitztalstraße 28: Unkraut muss entfernt werden
<p>Station 16</p>	<p>Christbaum</p> <ul style="list-style-type: none"> • Schönen Weihnachtsbaum schmücken
<p>Station 17</p>  <p><i>In der Wend</i></p>	<p>Straßenbeschilderung</p> <ul style="list-style-type: none"> • In der Wend Schild aufstellen: Land- und forstwirtschaftlicher Verkehr frei • Luftleite Verbindungsstraße Reisach / Lobensteig: Momentan ist das Befahren des Weges für alle frei • Zufahrt auf der Staatsstraße nach Weidelwang auf Höhe Greiersgrund: Momentan ist das Befahren des Weges für alle frei,

	<p>Unrat wird abgelegt</p> <ul style="list-style-type: none"> • Brunnbachweg nur für Anlieger beschildern
Station 18	<p>Glascontainer</p> <ul style="list-style-type: none"> • Glascontainer und Wertstoffplatz fehlen in Hainbronn
Station 19	<p>Gärtenäcker</p> <ul style="list-style-type: none"> • Hydranten sind versandet
Station 20	<p>Brücke am Arzberg</p> <ul style="list-style-type: none"> • Schnee räumen
<p>Station 21</p>  <p><i>Bäume vorm Feuerwehrhaus</i></p>	<p>Feuerwehrhaus (Kreuzung Zechthof / Pegnitztalstraße)</p> <ul style="list-style-type: none"> • Fliesen sind locker • Putz platzt ab • Muss saniert werden • Laubbäume verschmutzen das Dach des Feuerwehrhauses • Entfernung der markierten Bäume • Zaun um das Übungsgelände, zur Vermeidung von Stürzen in die Pegnitz • Weitere Pflasterung der Fläche
Station 22	<p>Wachbergfelsen</p> <ul style="list-style-type: none"> • Entbuschung des Landbergfelsens
<p>Station 23</p>  <p><i>Stützmauer</i></p>	<p>Kreuzung Pegnitztalstraße / Zechthof</p> <ul style="list-style-type: none"> • Stützmauer muss saniert werden
Station 24	<p>Richtung Sägewerk</p> <ul style="list-style-type: none"> • Geschwindigkeitsbeschränkung wird diskutiert

<p>Station 25</p>  <p><i>Möglicher Steg über die Pegnitz</i></p>	<p>Rad-/Wanderwege, Klettern</p> <ul style="list-style-type: none"> • Anbindung des Radweges von Hainbronn nach Weidlwang an die Innenstadt Pegnitz • Möglichkeit durch den Fischweiherweg • Sanierung des Weges von der Realschule bis zum Anwesen Pegnitztalstraße 8 • Anlegen eines Wanderer- und Kletterparkplatzes unterhalb der Kletterfelsen • ein Steg über die Pegnitz würde einen schönen Rundwanderweg um Hainbronn ergeben
<p>Station 26</p>	<p>Mobilität</p> <ul style="list-style-type: none"> • Verkehrsanbindung von Hainbronn durch das Pegomobil
<p>Station 27</p>	<p>Weg Richtung Flugplatz</p> <ul style="list-style-type: none"> • Schlaglöcher am Haselberg
<p>Station 28</p>	<p>Breitbandversorgung</p> <ul style="list-style-type: none"> • Schnelles Internet für Hainbronn

Dokumentation der Anregungen der Teilnehmer

Allgemeine positive Anmerkungen:

- Sehr nette Menschen im Ort
- Schöne Landschaft

Allgemeine negative Anmerkungen:

- Gefahrensituationen im Straßenverkehr
- Aufwertung der zentralen Plätze notwendig
- Wenig Sitzmöglichkeiten

Vorschläge zur Entschärfung des Straßenverkehrs:

- Verbesserte Geh-/Fahrradwege
- Verkehrsberuhigung

Vorschläge zur Aufwertung der zentralen Plätze:

- Sitzmöglichkeiten
- Bachlauf herrichten

Zusammentragung der Ergebnisse im Gemeindehaus:



Zusammenstellung der Ergebnisse Hainbronn und Reisach