



*ISEK Pegnitz*

# Ortsspaziergänge Lüglaß und Bronn

**10. Oktober 2014**

**Dokumentation**

**Stadt Pegnitz**

**1. Bürgermeister Uwe Raab  
Hauptstraße 37  
91257 Pegnitz**

**Telefon 09241 7230**

**KlimaKom e.G.**

**Bayreuther Straße 26a  
95503 Hummeltal  
Tel. 09201 / 2024365**

**sabine.hafner@klimakom.de**

## Ablauf:

- **Beginn:** 15:30 Uhr in Lüglaß, 16:00 Uhr in Bronn
- Treffpunkte der Gruppen: Kapelle Lüglaß, Gasthaus Bronn - Begrüßung, Funktion und Ablauf der Ortsspaziergänge
- Ortsspaziergang durch die Ortsteile
- Treffpunkt gegen 18:30 Uhr am Gasthaus
- Zusammenführung der Ergebnisse aus den zwei Gruppen
- Ausblick auf das weitere Verfahren
- Schlusswort des Bürgermeisters
- **Ende** gegen 20:00 Uhr

**Teilnehmer: 19 Bürger in Lüglaß und 27 Bürger in Bronn**



*Gruppe Lüglaß am Ausgangspunkt an der Kapelle*





*Gruppe Bronn auf halber Strecke*

## **Ziele des Ortsspaziergangs**

- Was sind „gefährliche Ecken“ und Straßen?
- Wo sollte der öffentliche Raum verbessert werden?
- Wo wären Orte der Begegnung nötig und möglich?
- Wie könnte die Mobilität verbessert werden?
- Welche Gebäude sind renovierungsbedürftig?

**Lüglas:**

<p><b>Station 1</b></p>  <p><i>Kapelle in Lüglas</i></p>	<p><b>Ortskapelle/scharfe Kurve/ Anbindung</b></p> <ul style="list-style-type: none"> <li>• Reparaturbedürftige Kapelle</li> <li>• Nutzung: 1-2 mal/Jahr</li> <li>• Grundstück: Privateigentum, Kapelle: Kapellenbauverein</li> <li>• Kostenabschätzung: Sanierung vs. möglicher Rückbau</li> <li>• Enge Straßen ohne Gehsteig und Radweg</li> <li>• Schneller Durchgangsverkehr</li> <li>• Gefährliche Kurve &amp; zeitgleich Weg zum Schulbus</li> <li>• Altes Busschild hängt noch</li> <li>• Diskussion zur Anbindung: Wunsch nach Ruftaxi → bereits vorhanden, bessere Information/Kommunikation seitens Stadt notwendig</li> <li>• Zu hohe Lichtstreuung der Straßenbeleuchtung</li> </ul>
<p><b>Station 2</b></p>	<p><b>Bushäuschen/Spielplatz</b></p> <ul style="list-style-type: none"> <li>• urspr. Bushaltestelle verlegt, Übergangsweise wird von Anwohnern selbst gebautes Häuschen am Spielplatz genutzt</li> <li>• Wunsch nach richtiger Bushaltestelle mit richtigem Weg und ausreichender Beleuchtung</li> <li>• Ausbau des vorhandenen Häuschens zum Gemeinschaftsplatz (doppelte Größe, Strom/Sanitäreanlagen)</li> <li>• Bank am Spielplatz benötigt neue Bretter</li> </ul>

<p><b>Station 3</b></p>	<p><b>Ötzelsgrund</b></p> <ul style="list-style-type: none"> <li>• Problem: Privatstraße</li> <li>• Keine Schneeräumung und Müllabfuhr → ungünstig für ältere Anwohner → gegen Aufpreis ist Kompromisslösung evtl. möglich (Aussage Bürgermeister U. Raab)</li> <li>• Haftungsfrage: Privatweg viel genutzter ausgeschilderter Wander-/Radweg</li> </ul>
<p><b>Station 4</b></p>	<p><b>Brücke</b></p> <ul style="list-style-type: none"> <li>• Brücke ist rostig und alt, Tonnage beschränkt auf 12 t</li> <li>• Sanierungsbedürftig</li> </ul>
<p><b>Station 5</b></p>  <p><i>Die Straße als Barriere für den Oberflächenabfluss</i></p>	<p><b>Honigstraße (ab Brücke Richtung Lüglaß)</b></p> <ul style="list-style-type: none"> <li>• Problem: Oberflächenabfluss &amp; Entwässerung</li> <li>• Gittersteine am Hang seitlich der Straße werden ausgeschwemmt, sollten verlängert, verbreitert werden</li> <li>• Straßengräben ungepflegt, teilweise nicht vorhanden, sollten gereinigt bzw. angelegt werden</li> <li>• Straßenzustand teilw. schlecht</li> <li>• Wasserstau an Straße im Ort bei Kapelle</li> <li>• Bestehender Überlauf muss gereinigt werden</li> <li>• Abwasserproblematik: Für Versickerung des Abwassers fehlt teilweise Platz</li> <li>• Kanal zur gesicherten Entsorgung notwendig</li> <li>• Kleinkläranlagen lt. Bewohner suboptimale Lösung</li> </ul>

**Station 6**

*Alte Viehwaage*



**Viehwaage**




- Baufällige Hütte
- Kein Bedarf an Viehwaage  
→ Abriss gewünscht
- Bei Umfrage vor über 10 Jahren waren wenige Einwohner dagegen, müsste also neu abgefragt werden
- Ein Bewohner hat Interesse an der Waage
- Straßengräben reinigen

**Generell**




- Erdgasanschluss prüfen für Bronn und Lüglaß
- Zwei Leerstände im Ort (alter Gasthof und Bauernhof)
- Breitbandanschluss
- Unnötige Schildhalterung an Kreuzung




**Bronn:**




<p><b>Station 1</b></p>  <p><i>Klumpertalstraße</i></p>	<p><b>Westlich gegenüber Klumpertalstraße 43</b></p> <ul style="list-style-type: none"> <li>• Leerstehendes Gebäude, das langsam verfällt</li> <li>• Ist in privatem Eigentum, Bereitschaft zum Verkauf prüfen</li> <li>• Möglichkeiten der Sanierung prüfen</li> <li>• Jugend sucht neues Vereinshaus</li> </ul>
<p><b>Station 2</b></p>  <p><i>Klumpertalstraße</i></p>	<p><b>Pfarrgarten (westlich neben Klumpertalstraße 43)</b></p> <ul style="list-style-type: none"> <li>• Garten wurde früher gepflegt, jetzt kümmert sich niemand mehr darum</li> <li>• Garten verwildert</li> <li>• Kirchweihplatz steht oft unter Wasser</li> <li>• Mit der Kirchgemeinde sprechen, ob der Garten zumindest ein bis zweimal im Jahr gepflegt werden kann</li> </ul>
<p><b>Station 3</b></p>	<p><b>Steinbruch</b></p> <ul style="list-style-type: none"> <li>• Möglicher Austragungsort für Veranstaltungen</li> <li>• Stromversorgung</li> <li>• Sanitäre Anlagen bauen</li> </ul>

<p><b>Station 4</b></p>  <p><i>Klumpertalstraße</i></p>	<p><b>Klumpertalstraße (ab der Abzweigung Forstpoint in westl. Richtung)</b></p> <ul style="list-style-type: none"> <li>• Fehlender Fußweg</li> <li>• Gefährlich, da Straße zum Seniorenheim und zum Kinderspielplatz führt</li> <li>• Fußweg bauen</li> </ul>
<p><b>Station 5</b></p>  <p><i>Klumpertalstraße</i></p>	<p><b>Klumpertalstraße 28, 30, 32, 32a</b></p> <ul style="list-style-type: none"> <li>• Nordstich der Klumpertalstraße an der Kreuzung Sandstraße ist sanierungsbedürftig</li> <li>• Schotterweg, muss geteert werden</li> </ul>
<p><b>Station 6</b></p>  <p><i>Müllentsorgungsplatz Klumpertalstraße</i></p>	<p><b>Müllentsorgung (gegenüber Klumpertalstraße 29)</b></p> <ul style="list-style-type: none"> <li>• Keine Parkplätze vorhanden, man muss auf der Straße halten</li> <li>• Stört das Erscheinungsbild des Ortes beim Einfahren von der B2</li> <li>• Anderen Standort suchen</li> <li>• Möglichkeiten zum Parken schaffen</li> <li>• Container für Grüngut im Herbst aufstellen</li> </ul>



<p><b>Station 7</b></p>  <p><i>Kinderspielplatz Klumpertalstraße</i></p>	<p><b>Kinderspielplatz (gegenüber Klumpertalstraße 27 /29)</b></p> <ul style="list-style-type: none"> <li>• Schlechte Ausstattung</li> <li>• Schlechte Lage, Kinder wohnen jetzt im Neubaugebiet</li> <li>• Trennung von Bolzplatz für ältere Kinder und Spielplatz für Jüngere</li> <li>• Bolzplatz einzäunen, da Bälle sonst auf die vielbefahrene Klumpertalstraße rollen</li> <li>• Verlegung Kinderspielplatz Richtung Neubaugebiet, möglicher Standort wäre die Freifläche die von den Straßen Klumpertalstraße, Sandstraße, Vorm Wald und Hufeisenstraße eingegrenzt wird</li> </ul>
<p><b>Station 8</b></p>  <p><i>Bushaltestelle Klumpertalstraße</i></p>	<p><b>Bushaltestelle (neben Klumpertalstraße 4)</b></p> <ul style="list-style-type: none"> <li>• Gefährliche Straßensituation</li> <li>• Bus hält mitten auf der Straße</li> <li>• Ausbuchtung für den Bus bauen</li> </ul>
<p><b>Station 9</b></p>  <p><i>Auffahrt B2</i></p>	<p><b>Auffahrt zur B2 Richtung Pegnitz</b></p> <ul style="list-style-type: none"> <li>• Gefährliche Straßensituation durch schlechte Einsicht</li> <li>• Umbauen</li> </ul>

<p><b>Station 10</b></p>  <p><i>B2</i></p>	<p><b>B2 (von Klumpertalstraße Richtung Pegnitz)</b></p> <ul style="list-style-type: none"> <li>• Fehlender Fahrradweg</li> <li>• Fahrradweg zwischen der Auffahrt Bronn auf die B2 bis zur Abzweigung der 470er Richtung Wannberg bauen</li> </ul>
<p><b>Station 11</b></p>  <p><i>Spaziermeile</i></p>	<p><b>Spaziermeile (südliche Abzweigung bei Klumpertalstraße 3)</b></p> <ul style="list-style-type: none"> <li>• An schönen Tagen Treffpunkt für viele Spaziergänger</li> <li>• Spaziermeile optisch aufwerten, z.B. durch Bepflanzung</li> <li>• Sitzbänke aufstellen</li> </ul>
<p><b>Station 12</b></p>  <p><i>Friedhof Vorplatz</i></p>	<p><b>Friedhof (auf Spaziermeile)</b></p> <ul style="list-style-type: none"> <li>• Mauer um den Friedhof ist sanierungsbedürftig</li> <li>• Treppe zu Leichenhalle sanierungsbedürftig</li> <li>• Sanitäreinrichtung der Leichenhalle ausbaubedürftig, „Plumpsklo“</li> <li>• Bäume werfen zu viel Schatten und verhindern, dass auf den Gräbern Blumen wachsen können</li> <li>• Bäume stutzen</li> <li>• Neuer Anstrich für die Leichenhalle</li> </ul>

<p><b>Station 13</b></p>  <p><i>Rößacker</i></p>	<p><b>Fußweg Rößacker</b></p> <ul style="list-style-type: none"> <li>• Schnee wird auf den Gehweg geräumt, Fußgänger müssen auf der Straße laufen</li> <li>• Pflastersteine lösen sich an den Kreuzungen aus dem Beton</li> </ul>
<p><b>Station 14</b></p>  <p><i>Hufeisenstraße</i></p>	<p><b>Neubaugebiet</b></p> <ul style="list-style-type: none"> <li>• Allgemeine Verkehrsberuhigung im ganzen Ort</li> <li>• 30 Zonen, vor allem im Neubaugebiet und der Hufeisenstraße</li> </ul>
<p><b>Station 15</b></p>  <p><i>Infotafel</i></p>	<p><b>Infotafel (an der Kirche)</b></p> <ul style="list-style-type: none"> <li>• Ungepflegte Infotafel verschandelt Ortsbild</li> <li>• Ein Bürger versucht freiwillig die Tafel in Ordnung zu halten und alte Plakate abzureißen, aber zu viele Plakate (teils über 70 Stück)</li> <li>• Abgesperrte Infotafel aufstellen, um zu kontrollieren, was aufgehängt wird</li> <li>• Neuer Standort am Brunnen</li> </ul>

**Station 16***Kirchplatz***Kirchplatz**




- Treppe zur Kirche sanierungsbedürftig
- Umgestaltung des Parkplatzes
- Zentraler Platz im Ort, Umgestaltung zu einem Dorfplatz
- Brunnen und Sitzmöglichkeiten aufstellen
- Garten vor der Kirche besser pflegen
- öffentliche Mülleimer aufstellen
- Fahrradständer

**Station 17***Bushäuschen***Bushaltestelle Schwedengasse (neben Klumpertalstraße 89)**

- Bushäuschen sanierungsbedürftig
- Neues Bushäuschen aufstellen
- Vorhandenes Bushäuschen als Jugendprojekt renovieren, Jugend erlernt handwerkliches Geschick und geht mit dem eigenen Werk sorgfältiger um

**Station 18***Ortsausgang***Ortsausgang Richtung Weidensees**

- Wanderer parken die Wiesen voll
- Parkplatz für Wanderer schaffen
- Gemeinschaftsparkplatz mit Spaziergänger und Kletterer an der Schwemm
- Hinweisschilder für Wanderer, auch innerhalb des Ortes

<p><b>Station 19</b></p>  <p><i>Schwemm</i></p>	<p><b>Schwemm</b></p> <ul style="list-style-type: none"> <li>• Keine Parkplätze vorhanden</li> <li>• Schwemmweiher im Sommer fast ausgetrocknet</li> <li>• Dient als „Hundeklo“</li> <li>• Kotbeutel und Entsorgungsmöglichkeiten aufstellen</li> <li>• Prüfen, warum Schwemmweiher im Sommer kaum Wasser fasst</li> <li>• Sitzgelegenheiten aufstellen</li> </ul>
<p><b>Station 20</b></p>  <p><i>Straße nach Kühlenfels</i></p>	<p><b>Straße nach Kühlenfels</b></p> <ul style="list-style-type: none"> <li>• Geschwindigkeit reduzieren</li> </ul>
<p><b>Station 21</b></p>  <p><i>Straße zum Sportplatz</i></p>	<p><b>Straße zum Sportplatz (B2 Richtung Westen)</b></p> <ul style="list-style-type: none"> <li>• Gefährliche Straßensituation</li> <li>• Fußgänger müssen von der Ziegelhütte über die B2 laufen, ohne Ampel etc.</li> <li>• Geschwindigkeit reduzieren</li> <li>• Möglichkeit zur Straßenüberquerung von Fußgängern schaffen</li> <li>• Fußgängerweg von der Klumpertalstraße bis zum Sägewerk fortsetzen</li> </ul>

**Station 22***Am Königskopf***Am Königskopf**

- Große Bäume nehmen den Bewohnern Licht
- Bäume stutzen

**Station 23***Keller***Keller (auf Höhe Am Königskopf 4)**

- Keller schöne und traditionelle Möglichkeit für Veranstaltungen
- Keller sanieren

## Dokumentation der Anregungen der Teilnehmer

### **Allgemeine positive Anmerkungen:**

- Identifikation der Bürger mit dem Wohnort
- Gesellschaftlicher Zusammenhalt
- Landschaft

### **Allgemeine negative Anmerkungen:**

- Gefahrensituationen im Straßenverkehr
- Aufwertung der zentralen Plätze dringend notwendig
- Wenig Sitzmöglichkeiten

### **Vorschläge zur Entschärfung des Straßenverkehrs:**

- Verbesserte Geh-/Fahrradwege
- Verkehrsberuhigung
- Ausbuchtung für Busse

### **Vorschläge zur Aufwertung der zentralen Plätze:**

- Sitzmöglichkeiten
- Brunnen
- Bessere Pflege der Grünanlagen/Bepflanzung

**Zusammentragung der Ergebnisse im Gasthaus:**



Gasthaus – Diskussionsrunde



Zusammenstellung der Ergebnisse Bronn





Zusammenstellung der Ergebnisse Lüglas